

ISLAND

zu allen Jahreszeiten





WILLKOMMEN IN ISLAND – VELKOMIN TIL ISLANDS

Reich bevölkerte Vogelklippen im Frühsommer, endlose Sommertage, imposante Wasserfälle und Flüsse, weitläufige Küsten, phänomenale Gesteinsformationen, eindruckliche Vulkan- und Gletscherlandschaften, eine im Herbst zauberhaft in Rot-, Orange- und Gelbtönen aufleuchtende Vegetation; Lichtspiele am Himmel, wie sie nur im Norden stattfinden, tanzende Polarlichter in den Herbst- und Wintermonaten und die nördlichste Hauptstadt der Welt, Reykjavik, machen die Insel im Nordatlantik zum Ganzjahresziel. Willkommen in Island – einem Land, dessen Erkundung sich wie eine Reise zum Ursprung erlebt.

Mit Schinoo Tours Island individuell entdecken

Mehr als 30 Jahre unterwegs in Island – unser Erfahrungshintergrund, mit dem wir als Destinations-Kenner behilflich sind, Ihre individuelle Reise Wirklichkeit werden zu lassen:

- Komfortabel mit einem Mietauto nach Wahl, mit vorgebuchten Unterkünften (von Standard bis Luxusklasse), auf Wunsch mit inkludierten Outdoor-Aktivitäten.
- Flexible oder freie Routenwahl mit dem Motorhome, einem kleinen Campervan oder einem geländetauglichen Truck-Camper.

Die vorgestellten Mietwagen-Reisen sind einige Beispiele, die Sie so buchen können. Noch wichtiger: Nach Ihren Wünschen und Ideen, ergänzt mit unserem Know-How, organisieren wir Ihnen Ihre individuelle Island-Reise.

Ob in den unterschiedlichen Küstenregionen rund um die Insel, im menschenleeren Hochland, in den tief eingeschnittenen Ost- oder Westfjorden, den Vulkanlandschaften, in denen man sich wie auf einen anderen Planeten versetzt fühlt, in der Welt auf oder unter dem Gletschereis... Wir zeigen Ihnen sehr gerne, wie aus Ihren Plänen und Ideen eine Islandreise voller bleibender Erinnerungen entsteht.



... wo dein Herz Freudensprünge macht

Schinoo Tours: Da für Sie

Nehmen Sie über www.schinootours.ch Kontakt mit uns auf. Zu unseren Geschäftsöffnungszeiten sind wir telefonisch unter 033 438 80 86 oder persönlich für Sie da. Reiseberatungen führen wir nach Voranmeldung durch. Beratungstermine sind auch ausserhalb unserer Büro-Öffnungszeiten möglich. Teilen Sie uns Ihren Wunschtermin mit.

Die Island-Spezialisten im Schinoo Tours-Team



Lotti Plüss



Selin Brönnimann

Inhaltsverzeichnis

Reisen mit Schinoo Tours in Island	2
Bildimpressionen Island zu allen Jahreszeiten ...	3
Wissenswertes Mietwagen-Reisen	4
Mietwagen-Reisen	5-9
Mietwageninfos	10/11
Info Gruppen-/Kleingruppenreisen	12
Gruppenreisen	13-19
Wander- / Trekkingtouren	20-23
Campervans	24
4x4 Camper	25
Seereisen Island / Grönland	26
Seereisen Island	27
Grönland	28-29
Angeln in Island / Impressum	30
Entdecken Sie mit uns neue Welten	31
Island-Karte	32



BILDIMPRESSSIONEN ISLAND - INSEL AUS FEUER UND EIS





INDIVIDUALREISEN MIT DEM MIETWAGEN IN VORGEBUCHTEN UNTERKÜNFTEN – WAS SIE WISSEN MÜSSEN

Auf den folgenden Seiten stellen wir Ihnen einige Mietwagenreisen vor, die Sie bei uns gerne gemäss Ausschreibung buchen können. Grundsätzlich kann die Route jedoch flexibel Ihren Wünschen, Interessen und der von Ihnen vorgesehenen Reisedauer entsprechend ausgearbeitet und organisiert werden. Für uns als Island-Spezialisten ist dies unsere tägliche Arbeit. Mit dem Schinoo Tours Roadbook haben Sie ausserdem alle wichtigen Informationen für Ihre Tagesetappen zur Hand und können Ihre Reise unbeschwert geniessen.

Mietfahrzeuge

Mit dem eigenen Mietwagen stehen Ihnen die Türen offen zu Ihrem individuellen Reiseerlebnis in Island. Viele Routen rund um Island können mit einem normalen PKW befahren werden.

Für die Erkundung des Hoch- und Innenlandes ist ein 4x4 Fahrzeug mit Allradantrieb erforderlich. Wir buchen Ihnen gerne das zu Ihrer Route passende Fahrzeug samt Rundum-Versicherung.

Diverse Strecken in Island sind wegen der tiefen Furten oder des Geländes sehr anspruchsvoll und selbst mit üblichen Geländefahrzeugen nicht oder nur mit erhöhtem Risiko passierbar. Hier empfiehlt sich eine begleitete Tour in einem Spezial-Fahrzeug, z.B. einem Super-Jeep. Wir kennen die Anbieter und können Sie auch hierzu kompetent beraten.

Die wichtigsten Automietstationen sind Keflavik, Reykjavik, Akureyri und Isafjörður; gewisse Einwegmieten sind möglich.

Hotels/Unterkünfte

Das Angebot an Unterkünften in Island ist von Region zu Region unterschiedlich, eine frühzeitige Buchung/Reservation ratsam. Das Unterkunftsangebot ist sehr breit und reicht von landestypischen Unterkünften und Gästefarmen bis hin zu Mittel- und Erstklasshotels.

Aktivitäten

Ob eine Inland-Tour mit dem Super-Jeep, ein Ausritt auf dem Rücken eines Island-Pferdes, eine Besichtigung einer Eis- oder Lavahöhle, eine Walbeobachtungstour, eine Bootstour auf der berühmten Jökulsárlón-Gletscherglagune, eine Fahrt zu einer Vogelinsel oder ein Kultur-Happening in Islands Metropole Reykjavik: Island-Reisenden steht vor Ort eine reiche Auswahl von Aktivitäten und Exkursions-Angeboten zur Verfügung. Wir kennen den Unterschied zwischen Werbeversprechen und echtem Erlebniswert. Auch wissen wir, welche Angebote aufgrund der Nachfrage besser im Voraus zu buchen sind.

Unsere Buchungsoptionen

Wir bieten Ihnen Hotel-Rundreisen mit eigenem Mietfahrzeug in den drei Kategorien «Budget», «Comfort» und «Deluxe» an:

Budget

Kleinwagen 3- oder 5-türig, landestypische Unterkünfte

Comfort

Mittelklassewagen, Unterkünfte mit gehobenem Standard, inkl. Reiseberatung und Schinoo Tours Roadbook

Deluxe

Geländegängiges Fahrzeug, mehrheitlich ausgewählte Unterkünfte mit Exklusivitätsanspruch, inkl. Reiseberatung und Schinoo Tours Roadbook.





AUF DER ARKTISCHEN KÜSTENROUTE

13 TAGE VON NORDWEST BIS NORDOST

Von Nordwesten bis Nordosten des Landes erstreckt sich die 900 km lange Route genannt «**Arctic Coast Way**» und lässt den Reisenden in der teils einsamen Natur wunderbar entschleunigen. Hier sind die **27 besten Plätze, die Mittsommernacht** zu beobachten. **9 Leuchttürme** säumen die Route, 6 Micro-Brauereien können besucht werden, und auf der **Insel Grimsey** streift man den **Polarkreis!** Diese Reise lässt Sie an Orten verweilen, die etwas abseits der gängigen Routen sind. Fahrtstrecke: ca. 2.000 km.

1. TAG | ANREISE – REYKJAVIK

Übernahme des Mietwagens am Airport Keflavik, Fahrt nach Reykjavik, Übernachtung.

2. TAG | REYKJAVIK – GOLDENER KREIS – BORGARFJORD

Das heutige Highlight ist das Gebiet der Geysire, des tosenden Wasserfalles Gullfoss und des Nationalparks Thingvellir. Übernachtung nahe Borgarfjord.

3. TAG | HALBINSEL SNAEFELLSNES

Kleine Fischerdörfer und Buchten, weisse Sandstrände und Lavaformationen, der Gletschervulkan Snaefellsjökull – nicht umsonst trägt die Halbinsel Snaefellsnes den Namen «Kleinisland».

4. TAG | HALBINSEL VATNSNES – ARCTIC COAST WAY

Von Snaefellsnes geht die Fahrt in nördliche Richtung zum ersten Abschnitt des «Arctic Coast Ways» wo Mythen und Sagen, das Zentrum der Islandpferdezucht, Seehundkolonien und bizarre Felsformationen zusammentreffen.

5. TAG | SKAGAFJORD – SIGLUFJÖRDUR – ARCTIC COAST WAY

Erkunden Sie den Skagafjord mit dem Freiluftmuseum, dem Auswanderer-Museum und dem schönen Fischerdorf Siglufjordur, wo einst der Hering Geschichte schrieb. Unterwegs lohnt sich ein warmes Bad mit Blick auf den Skagafjord!

6. TAG | SIGLUFJÖRDUR – DALVIK – POLARKREIS – ARCTIC COAST WAY

Bei Dalvik haben Sie die Möglichkeit, zum nördlichen Polarkreis zu reisen. Grimsey befindet sich direkt am Breitenkreis auf 66° 33' 55", der durch die Insel verläuft. Damit ist die Insel

der einzige bewohnte Ort Islands, an dem die Mitternachtssonne zu sehen ist. Mit der Fähre gelangen Sie auf die ca. 5 km² grosse Insel, auf der ca. 100 Einwohner ganzjährig leben. Alternativ ist auch die Insel Hrisey ein Besuch wert. Es empfiehlt sich die Fähre im Voraus zu buchen. Im «Bier-Spa» kann man den Tag ausklingen lassen und ein Bad im Bier geniessen!

7. TAG | AKUREYRI – MYVATN – ARCTIC COAST WAY

Akureyri, die grösste Stadt des Nordens, liegt am Ende des Eyjafjords. Nehmen Sie sich Zeit für einen Stadtbummel. Auf dem Weg Richtung Myvatn-See Besuch des Godafoss, dem Wasserfall der Götter. 2 Nächte im Myvatn-Gebiet.

8. TAG | HUSAVIK – MYVATN GEBIET

Der beliebte Fischerort Husavik, die Lava-Formationen bei Dimmuborgir, die Pseudo-Krater von Skutustadir und das warme Geothermal-Bad im Nature-Bath mit Blick auf den See Myvatn bilden die Höhepunkte des Tages.

9. TAG | MYVATN – RAUFARHÖFN – ARCTIC COAST WAY

Nach dem Besuch des beeindruckenden Wasserfalles Dettifoss geht die Fahrt auf dem einsamsten Teil der arktischen Küstenstrasse, vorbei am nördlichsten Punkt des Festlandes und 3 km unterhalb des Polarkreises weiter. Im 170 Seelendorf Raufarhöfn, Ihrem Übernachtungsort, liegt der arktische Steinkreis «Arcitc Henge» Islands grösstes Freiluftkunstwerk.

10. TAG | RAUDANES HALBINSEL – LANGANES LEUCHTTURM – ARCTIC COAST WAY

Ein reiches Vogelleben, faszinierende Basalttürme und schöne Wanderwege laden zum

Verweilen auf der einsamen Halbinsel Raudanes ein. Übernachtung auf einer isländischen Schafsfarm in familiärer Atmosphäre.

11. TAG | EGILSSTADIR

Fahrt durch den Nordosten Richtung Egilsstadir, dem wirtschaftlichen Zentrum der Ostfjorde. Ein Besuch des alten Torfhofes Burstafell und ein Bad im Thermalwasser Tal Selardalur, ist sehr zu empfehlen.

12. TAG | EGILSSTADIR – REYKJAVIK

Je nach Flugzeit haben Sie die Möglichkeit, den See Lögurinn und den bunten Wasserfall Hengifoss zu besichtigen. Abgabe des Mietwagens und Flug nach Reykjavik. Übernachtung.

13. TAG | ABREISE

Transfer vom Hotel zum Flughafen und individuelle Rückreise.



13 TAGE MIETWAGENREISE

TERMINE, PREISE UND LEISTUNGEN
SIEHE SEPARATE LISTE

GUT ZU WISSEN

Alle unsere Vorschläge sind inkl. An- und Abreise nach/ab Keflavik Airport. Gerne buchen wir Ihnen die entsprechenden Flüge dazu.



ZAUBERHAFTE WELTEN

UNENTDECKTES ISLAND IN 15 TAGEN

So manches bleibt bei einer Rundreise unentdeckt, weil die Zeit fehlt. Auf dieser Reise verweilen Sie jedoch **an vielen zauberhaften Orten**. Neben der **Insel Flatey**, auf der die Zeit still zu stehen scheint, entdecken Sie die **einsamen Westfjorde**, den **See Myvatn** im Norden und das farbenprächtige **Geothermal-Gebirge Kerlingarfjöll**. **Wanderer** und **Naturfreunde** kommen auf ihre Kosten. Fahrtstrecke: ca. 2300 km.

1. TAG | ANREISE – REYKJAVIK

Übernahme des Mietwagens am Airport Keflavik, Fahrt nach Reykjavik, Übernachtung.

2. TAG | THINGVELLIR – BORGARFJORD – HALBINSEL SNAEFELLSNES

Der Tag beginnt mit dem Besuch des Nationalparks Thingvellir. Im Jahre 930 wurde hier das erste demokratische Parlament der Welt gegründet. Durch den schönen Walfjord fahren Sie durch das Gebiet Borgarfjörður auf die Halbinsel Snaefellsnes (2 Nächte).

3. TAG | SNAEFELLSNES

Erkunden Sie die Halbinsel Snaefellsnes mit ihren Buchten, kleinen Fischerdörfern, den weissen Stränden und Lava-Formationen sowie den Gletschervulkan Snaefellsjökull.

4. TAG | INSEL FLATEY – WESTFJORDE

Von Stykkisholmur bringt Sie die Fähre morgens zur kleinen Insel Flatey. Ein Spaziergang durch das autofreie Dörfchen vermittelt das Gefühl, dass die Zeit stehen geblieben ist. Am Nachmittag gelangen Sie mit der Fähre in die südlichen Westfjorde.

5. TAG | LATRABJARG – WASSERFALL DYNJANDI – ISAFJÖRDUR

Starten Sie den Tag mit dem Besuch des Vogelfelsens Latrabjarg. Auf dem Weg in die Westfjorde wartet der breite Wasserfall Dynjandi. Ziel des Tages ist der Hauptort der Westfjorde, Isafjörður (2 Nächte).

6. TAG | DIE WESTFJORDE

Geniessen Sie die Ruhe in den kleinen Orten entlang der Fjorde, lassen Sie die Stille auf sich wirken und die Seele baumeln. Nutzen Sie die Zeit für kleine Wanderungen, Kajakfahrten über die Fjorde oder nehmen Sie an einem Ausritt durch die ursprüngliche Landschaft teil.

7. TAG | ISAFJÖRDUR – HRUTAFJÖRDUR

Die einsamen Fjorde zwischen Isafjörður und Hvammstangi bestimmen den Tag. Unterwegs können Sie Seehundbänke, den seltenen Seeadler und vielleicht Fontänen der Wale sichten.

8. TAG | SKAGAFJORD – SIGLUFJÖRDUR – DALVIK – AKUREYRI

Entlang der Küste gelangen Sie nach Siglufjörður, einst Zentrum der Heringsindustrie. Durch den neuen Tunnel erreichen Sie den Eyjafjord, das Fischerdorf Dalvik und die grösste Stadt des Nordens, Akureyri (2 Nächte).

9. TAG | GEBIET SEE MYVATN – NATURBAD

Der Tag ist dem interessanten Gebiet rund um den See Myvatn gewidmet, mit seinen Pseudokratern, dampfenden Erdspalten, fruchtbaren grünen Ebenen und vielfältigem Vogelleben. Geniessen Sie nach einem ereignisreichen Tag ein Bad im Myvatn Naturbad, der Blauen Lagune des Nordens (Eintritt inkl.).

10. TAG | HOCHLANDROUTE KJÖLUR – GEBIRGE KERLINGARFJÖLL

Zwischen den beiden mächtigen Gletschern Langjökull und Hofsjökull wartet die Hochlandroute Kjölur auf Sie – ein Abenteuer abseits jeglicher Zivilisation unvergesslich schön. Tagesziel ist das bunte Geothermal-Gebirge Kerlingarfjöll (2 Nächte in Hochlandhütte)

11. TAG | GEBIRGE KERLINGARFJÖLL

Der Tag ist dem Gebirge mit seiner beeindruckenden Farbenpracht gewidmet. Wanderpfade zu höheren Aussichtspunkten und zu heissen Natur- und Schwefelquellen bieten sich an.

12. TAG | WASSERFALL GULLFOSS – GEYSIRE – SÜDKÜSTE

Der goldene Wasserfall Gullfoss und das Heissquellen-Gebiet der Geysire liegen am Ende der Hochlandroute und sind ein Muss für jeden Islandbesucher. Der Tag endet an der Südküste.

13. TAG | REYKJAVIK

Kurze Fahrt am Gewächshäuserort Hveragerdi vorbei über das Hochplateau nach Reykjavik. Entdecken Sie die bunte Hauptstadt und die Altstadt mit dem Hafenbezirk (2 Nächte). Fahrzeugrückgabe in Reykjavik.

14. TAG | REYKJAVIK

Geniessen Sie das Treiben im Zentrum von Reykjavik, starten Sie zu einer Walbeobachtungstour oder einer Stadtrundfahrt mit dem Fahrrad.

15. TAG | REYKJAVIK – ABREISE

Transfer vom Hotel zum Flughafen und individuelle Rückreise.



15 TAGE MIETWAGENREISE

TERMINE, PREISE UND LEISTUNGEN
SIEHE SEPARATE LISTE



FERIENHAUS-RUNDREISE

15 TAGE NORD-SÜD

Diese **Ferienhausrundreise** eignet sich für alle, die das **Tagesprogramm kurzfristig entscheiden** möchten, die Ruhe und Abgeschiedenheit suchen oder mit Kindern unterwegs sind. Der **Norden** und **Süden Islands** warten mit vielen Sehenswürdigkeiten, Naturwundern, Kulturangeboten und der Möglichkeit auf, einfach nur die klare Luft und die Schönheit des Landes zu genießen. Die **individuell eingerichteten Ferienhäuser** (60–120 m²) bieten eine behagliche Atmosphäre und sind voll ausgestattet. Je nach Flugplan ist eine Süd-Nord-Variante möglich!

1. TAG | ANREISE – FERIENHAUS

Übernahme des Mietwagens am Flughafen Keflavik. Fahrt entlang der Ringstrasse ca. 4–5 Stunden zum Ferienhaus im Norden. Bezug des Hauses für die nächsten 7 Nächte.

2. – 7. TAG | TAGESAUSFLÜGE IN NORDISLAND

Erkunden Sie die Perlen des Nordens mit dem farbenprächtigen Myvatn-Gebiet, dem gewaltigen Wasserfall Dettifoss oder der grünen Schlucht Asbyrgi. Die Region Myvatn beherbergt nicht nur zahlreiche Vögel, sondern auch Pseudokrater, Lava-Formationen und das Myvatn Nature Bath, das zum Baden in warmen, geothermischen Wasser einlädt. Unternehmen Sie vom Fischerdorf Husavik aus eine ca. 3-stündige Walbeobachtungsfahrt in die Bucht Skjalfandi (von Mai bis September mehrmals täglich). Sehr zu empfehlen: Vom Myvatn-Gebiet starten Ausflüge mit Allradbussen ins isländische Hochland zum Vulkan Askja. Akureyri, der Skagafjord – das Mekka der isländischen Pferdezucht – und der alte Bischofssitz Holar sind ebenso interessante Ausflugsziele wie

das Auswanderermuseum in Hofsos (hier lohnt sich ausserdem der Besuch des tollen Schwimmbades mit herrlichem Meerblick) oder das Heringsmuseum in Sigluffjörður.

8. TAG | VON NORD NACH SÜD – FERIENHAUS IM SÜDEN

Über die Ringstrasse oder je nach Fahrzeug (4x4 Geländewagen erforderlich) über die Hochlandroute Kjölur, fahren Sie in den Süden Islands und beziehen nachmittags Ihr zweites Ferienhaus für die nächsten 7 Nächte.

9. – 14. TAG | TAGESAUSFLÜGE IN SÜDISLAND

Entlang der Südküste gibt es viel zu entdecken: Sehenswürdigkeiten wie das Geothermalgebiet der Geysire, der «goldene» Wasserfall Gullfoss, oft als der schönste des Landes gepriesen, der Nationalpark Thingvellir, das Kap Dyrhólaey, der schwarze Sandstrand von Vik und die Vogelfelsen sind Naturschönheiten der unvergesslichen Art.

Die Wasserfälle Skogafoss und Seljalandsfoss liegen unmittelbar an der Ringstrasse 1.

Das Heimatmuseum Skogar und Stöng, ein Hof aus der Wikingerzeit, bieten Einblicke in das isländische Leben vergangener Tage. Vielleicht bleibt noch Zeit, um einen Ausflug in den Osten zur Gletscherlagune Jökulsárlon mit ihren schwimmenden Eisbergen zu unternehmen!

Wer junge Lava sehen möchte, sollte einen Abstecher auf die Westmännerinseln machen. Die Insel Heimaey wird in nur 30 Minuten mit der Fähre erreicht und ist ein eindrucksvolles Ziel für Geologen, Freunde der Papageientaucher und Naturliebhaber.

Auch Reykjavik, Islands vitale Hauptstadt, ist einen Tagesausflug wert! Die Altstadt lädt zu einem Einkaufsbummel ein. Shops, Cafés, Restaurants und Museen lassen keine Wünsche offen!

15. TAG | ABREISE

Je nach Rückreisezeit haben Sie den Tag zur freien Verfügung. Abgabe des Mietwagens am Flughafen in Keflavik, indiv. Rückreise.



15 TAGE MIETWAGENREISE

**TERMINE, PREISE UND LEISTUNGEN
SIEHE SEPARATE LISTE**



VON HÜTTE ZU HÜTTE

15 TAGE RUND UM ISLAND

Während dieser PKW-Reise **umrunden Sie Island** als Selbstversorger mit viel Zeit für Besichtigungen. Die gut gelegenen Unterkünfte sind **ausgezeichnete Ausgangspunkte für Unternehmungen** aller Art! Ob Reiten, Golfen, Wandern, Museumsbesuche, Walbeobachtungstouren oder einfach nur das Geniessen der traumhaften Landschaft: Für jeden ist etwas dabei! Sie übernachten in kleinen, **zweckmässig und einfach eingerichteten Hütten** (Grundausstattung: Kochgelegenheit, Du/WC). Da sich die Unterkünfte meist in Privatbesitz befinden, sind sie von unterschiedlichem Charakter. In **Reykjavik** beziehen Sie ein **Hotelzimmer**. Fahrtstrecke: ca. 2400 km.

1. TAG | ANREISE – REYKJAVIK

Übernahme des Mietwagens am Flughafen Keflavik; besuchen Sie die Brücke zwischen Europa und Nordamerika, die Lavafelder und schroffen Küstenfelsen, die blaue Lagune auf Ihrer Fahrt nach Reykjavik. (2 Nächte).

2. TAG | REYKJAVIK

Entdecken Sie die bunte Hauptstadt der Insel auf eigene Faust.

3. – 4. TAG | REYKJAVIK – BORGARFJORD – HALBINSEL SNAEFELLSNES

Der Borgarfjord-Distrikt erwartet Sie mit den Lava-Wasserfällen Hraunfossar und Barnafoss und dem Ort Reykholt, wo der Dichter Snorri Sturluson im 13. Jh. lebte. Erfahren Sie in Borgarnes im Landnahmezentrum etwas über die Lebensbedingungen der ersten Siedler und erkunden Sie die Halbinsel Snaefellsnes mit dem Gletschervulkan Snaefellsjökull, vielen charmanten Fischerorten entlang der Küste und bezaubernden Sandstränden. (2 Nächte).

5. – 7. TAG | SKAGAFJORD – AKUREYRI – SEE MYVATN

Über Blönduos fahren Sie in den Skagafjord, das Zentrum der isländischen Pferdezucht. Das Volkskundemuseum Glaumbær zeigt das Leben alter Zeiten! Nahe Akureyri erreichen Sie Ihre Unterkunft (3 Nächte).

Erkunden Sie die grösste Stadt des Nordens, besuchen Sie das gemütliche Fischerörtchen Husavik und nutzen Sie die Gelegenheit zu Walbeobachtungen! Die Region Myvatn hält viele Überraschungen bereit: Pseudokrater, dampfende Erdspalten, ein vielfältiges Vogelleben und das Myvatn Nature Bath.

8. – 9. TAG | WASSERFALL DETTI-FOSS – EGILSSTADIR – OSTISLAND

Auf dem Weg in den Osten Islands umrunden Sie die Halbinsel Tjörnes bis zur Felschlucht Asbyrgi.

Vom Dettifoss, dem gewaltigsten Wasserfall Islands, fahren Sie über die Hochlandebene Mödrudalur in die bewaldete Gegend um Islands östliche Stadt Egilsstadir. Hier bleibt genug Zeit für Wanderungen am See Lögurinn zu einem der höchsten Wasserfälle Islands, dem Hengifoss oder auch für einen Ausflug zum riesigen Staudamm am Karahnjúkar (2 Nächte).

10. – 11. TAG | OSTFJORDE – HÖFN – GLETSCHERLAGUNE JÖKULSARLON

Durch die Ostfjorde führt der Weg entlang der Küste mit Aussicht auf den riesigen Gletscher Vatnajökull. Die Gletscherlagune Jökulsarlon mit den schwimmenden Eisbergen lädt zu einer Fahrt mit Amphibienfahrzeugen oder Zodiacs ein. Etwas weiter westlich wartet der Skaftafell-Nationalpark mit vie-

len Wandermöglichkeiten. Beliebtes Ziel ist der schöne Basalt-Wasserfall Svartifoss und die nahen Gletscherzungen. Planen Sie hier z. B. eine geführte Gletscherwanderung ein (2 Nächte).

12. – 13. TAG | VIK – SÜDKÜSTE – WESTMÄNNER INSELN

Entlang der Südküste können Sie Vogel-felsen, das Felsentor von Dyrholaey, das Heimatmuseum, den Wasserfall Seljalandsfoss oder die Ausläufer des Vulkans Hekla erkunden. Eine Fähre bringt Sie in 30 Min. nach Heimaey, wo man auf der erst 40 Jahre alten Lava wandern kann und das Naturkundemuseum besichtigen sollte. Übernachtung im grünen Südisland (2 Nächte).

14. TAG | WASSERFALL GULLFOSS – GEBIET DER GEYSIRE – NATIONALPARK THINGVELLIR – REYKJAVIK

Noch weiter südlich warten die wohl berühmtesten Sehenswürdigkeiten Islands: Der Wasserfall Gullfoss, der schönste des Landes, das Geothermalgebiet der Geysire, wo der Geysir Strokkur regelmässig in die Höhe schiesst und der Nationalpark Thingvellir. Endstation der Rundreise ist Reykjavik / Kopavogur (1 Nacht).

15. TAG | REYKJAVIK – ABREISE

Abgabe des Mietwagens am Flughafen in Keflavik und individuelle Rückreise.



15 TAGE MIETWAGENREISE

TERMINE, PREISE UND LEISTUNGEN
SIEHE SEPARATE LISTE





RUNDREISE FÜR WANDERER

RUND UM ISLAND IN 15 TAGEN

Island **per Auto** und **zu Fuss** zu entdecken, ist die **optimale Kombination für aktive Individualisten**. Erkunden Sie auf eigene Faust verborgene Winkel der Insel und genießen Sie die Natur mit all ihren Besonderheiten. Über die Länge der Wanderungen entscheiden Sie. Eine **Walbeobachtung** im Norden und eine **Gletscherwanderung** sind Bestandteile dieser Rundreise. Fahrtstrecke: ca. 2.400 km.

1. TAG | ANREISE – REYKJAVIK

Flug nach Keflavik und Übernahme des Mietwagens am Flughafen, Übernachtung in Reykjavik.

2. TAG | WANDERUNG IM WALFJORD – BORGARFJORD

In Richtung Westen erreichen Sie den Hvalfjord. Hier können Sie zu einer 3-stündigen, anspruchsvollen Rundwanderung im Naturschutzgebiet Storibotn starten (ca. 400 Höhenmeter). 2 Übernachtungen im Borgarfjord-Gebiet.

3. TAG | HALBINSEL SNAEFELLSNES – WANDERUNG EYSTEINSDALUR

Die Attraktion der Halbinsel Snæfellsnes ist der Gletschervulkan Snæfellsjökull. Aus dem Tal Eysteinsdalur führen interessante Wanderrouten auf die Berge Hreggnasi (469 m) und Badarkista (668 m).

4. TAG | SKAGAFJORD – AKUREYRI

Über Blönduos fahren Sie zum Skagafjord. Diese Gegend ist bekannt für die Zucht der reinrassigen Islandpferde. Entlang der Ringstrasse erreichen Sie Akureyri, die grösste Stadt des Nordens.

5. TAG | SEE MYVATN – WANDERUNGEN

Vorbei am Godafoss, dem «Wasserfall der Götter», erwartet Sie das Myvatn-Gebiet mit seinen Pseudokratern. Möglichkeit zu diversen Wanderungen, z. B. auf den Krater Hverfjall. 3 Übernachtungen in der Region.

6. TAG | WALBEOBACHTUNG AB HUSAVIK ODER ASKJA CALDERA

Vom kleinen Fischerort Husavik starten Sie zu einer ca. 3-stündigen Walbeobachtungsfahrt in die Bucht Skjalfandi (im Preis inbegriffen). Die zweite Tageshälfte steht für weitere Wanderungen rund um das Myvatn-Gebiet zur Verfügung.

7. TAG | ASBYRGI – NATIONALPARK – WANDERUNG AM DETTIFOSS

Umrunden Sie die Halbinsel Tjörnes bis Asbyrgi – eine Wanderung über das Hochplateau bietet herrliche Ausblicke. Im Canyon des Flusses Jökulsá a Fjöllum entdecken Sie den kleineren Wasserfall Hafragilsfoss und wenig später Dettifoss, den wasserreichsten Fall Europas.

8. TAG | EGILSSTADIR – SEE LÖGURINN

Über die Einöde Mödrudalur gelangen Sie nach Egilsstadir und zum See Lögurinn. Der Aufstieg zum Hengifoss lohnt sich.

9. TAG | OSTFJORDE – GLETSCHERLAGUNE JÖKULSARLON – SÜDOSTEN

Über das Fischerdorf Djúpivogur geht es zum Gletscher Vatnajökull, hier beeindruckt die schwimmenden Eisberge der Lagune. Übernachtung in der Region.

10. TAG | GLETSCHERWANDERUNG ODER HOCHLANDTOUR

Im Skaftafell Nationalpark machen Sie eine geführte Gletscherwanderung auf den Svinafellsjökull (Trittsicherheit erforderlich, Dauer 3,5 Stunden, Beginn 14:00 Uhr, im Preis inbegriffen). Möglichkeit zur Wanderung zum Wasserfall Svartifoss (ca. 1,5 Std.).

11. TAG | WASSERFÄLLE SKOGAFOSS – SELJALANDSFOSS

Zu den Perlen des Südens gehören neben dem schwarzen Sandstrand von Vik und dem Kap Dyrhólaey mit seinem Felsentor auch das Heimatmuseum Skogar und der Wasserfall Seljalandsfoss. 2 Nächte in Südisland.

12. TAG | WANDERUNG IM THJORSA-TAL

Fahren Sie am Gletscherfluss Thjorsa entlang zum Wikingerhof Stöng. Wanderung zur Schlucht Gjain oder zum Wasserfall Hjalparfoss im Tal Fossardalur.



13. TAG | WASSERFALL GULLFOSS – GEYSIRE – THINGVELLIR

Die wohl bekanntesten Sehenswürdigkeiten Islands sind der schöne Wasserfall Gullfoss, das Geysirgebiet und der Besuch des Thingvellir Nationalparks. Der Tag endet in Reykjavik (2 Nächte).

14. TAG | REYKJAVIK

Erkunden Sie die nördlichste Hauptstadt Europas auf eigene Faust oder nehmen Sie an einem fakultativen Ausflug teil.

15. TAG | REYKJAVIK – ABREISE

Je nach Flugplan haben Sie den Tag zur freien Verfügung. Abgabe des Mietwagens am Flughafen in Keflavik und Rückflug.



15 TAGE MIETWAGENREISE

**TERMINE, PREISE UND LEISTUNGEN
SIEHE SEPARATE LISTE**



MIT DEM MIETWAGEN UNTERWEGS

Mit dem Mietwagen ist es einfach, das Land kennenzulernen, sofern man sich den Naturgegebenheiten anpasst. Island verfügt über ein **gut ausgebautes Strassenverkehrsnetz** rund um die Insel und es herrscht **Rechtsverkehr**. Die Ringstrasse und viele Nebenstrecken sind mit einem normalen PKW befahrbar. Je nach geplanter Reiseroute ist ein **Allradfahrzeug für Hochlandfahrten** erforderlich.

AUTOFAHREN IN ISLAND

Wir empfehlen, vor der Reise Informationen zum Autofahren in Island über die Internetseite www.drive.is einzuholen. Während der Reise sollten Sie aktuelle Wetterinformationen (en.vedur.is), Strassenbedingungen (www.road.is oder Tel. +354 1777) und Reisewarnungen (www.safetravel.is) beachten.

HOCHLANDFAHRTEN

Das Hochland ist unbewohnt und bietet keinerlei Dienstleistungen. Fahrten müssen hier besonders vorbereitet werden. Die Hochlandstrecken (durch den Zusatz «F» gekennzeichnet) sowie die Strecken Kaldidalur (Strasse 550) und Kjölur (Strasse 35) sind z. B. nur mit von der Mietwagenfirma ausdrücklich für diese Strecken zugelassenen Allrad-Fahrzeugen zu befahren. Was Sie bei der Planung beachten sollten:

- Die **Hochlandpisten** sind von ca. Mitte Juni bis Mitte September geöffnet, je nach Witterungsverhältnissen und Zustand der brückenlosen Flüsse. Auskünfte über die Strassenverhältnisse bieten das isländische Strassenverkehrsamt (www.road.is) sowie die grösseren Tankstellen.
- **Tankstellen** liegen häufig weit auseinander, sodass gerade in abgelegenen Gebieten rechtzeitig vollgetankt werden sollte. Bitte beachten Sie, dass viele Tankstellen eine **Kreditkarte mit 4-stelliger PIN verlangen!** Klären Sie schon vor Abreise, ob Ihre Kreditkarte über eine solche Geheimzahl verfügt.
- **Übernachtungen im Hochland** müssen geplant werden, da es nur wenige Hütten mit Schlafsackquartieren gibt. Diese sollten unbedingt im Voraus reserviert werden.

- Brückenlose Flüsse und Bäche auf Hochlandpisten erfordern höchste Aufmerksamkeit. Insbesondere Gletscherflüsse können gefährlich sein, da sich Furten in sehr kurzer Zeit verändern können. Informieren Sie sich täglich über die Verhältnisse.

MIETBEDINGUNGEN











- Wagenkategorien: Die ausgeschriebenen Modelle verstehen sich als Typenbeispiele für die Grösse der Fahrzeuge und können variieren. Es ist nicht möglich, ein bestimmtes Modell zu reservieren.
- Fahren abseits offizieller Strassen ist in Island strengstens verboten. Solche Fahrten sind nicht versichert und es gibt hohe Strafen.
- Mindestmietdauer ist 1 Tag / 24h. Die Miete wird je angefangene 24h berechnet. Die Uhrzeit der Übernahme ist ausschlaggebend für den Beginn des Mietverhältnisses.
- Das Annahmedatum des Mietwagens bestimmt die Saison und ist entscheidend für den Preis der gesamten Mietdauer.
- Bei Abholung des Mietwagens muss eine **Kreditkarte (Visa, Mastercard, Diners Club, Eurocard) auf den Namen des Hauptmieters** als Sicherheit vorgelegt werden.
- Führerschein/Fahrer: **Mindestalter 20 Jahre (bzw. 19 Jahre mit Zusatzgebühr, Kat. Z-D) mit min. 1 Jahr Fahrerfahrung.**
- Die inkludierte CDW-Versicherung (Selbstbehalt: Kat. Z-D ISK 195.000, andere Kat. ISK 375.000) deckt alle Schäden mit Ausnahme von Schäden an Unterboden, Batterien, Reifen sowie Schäden, die durch Flussschwermetalle, Tiere oder Sandsturm verursacht werden. Zusatzversicherungen möglich.





UNSERE MIETWAGEN

Wählen Sie für Ihre Islandrundreise die passende Mietwagenkategorie. Viele Routen **rund um Island** können mit einem **normalen PKW** befahren werden. Falls Sie das Hochland erkunden möchten, benötigen Sie ein **Allradfahrzeug**. Die auf dieser Seite abgedruckte Liste der Mietwagen-Kategorien ist eine Auswahl. Auch günstigere Wagenklassen sowie Kleinbusse können Sie bei uns buchen. Fragen Sie uns, gerne erstellen wir Ihnen ein Angebot.

B – Typ VW Golf, Kia Ceed, Toyota Auris		A – Typ VW Polo, Toyota Yaris, Suzuki Swift	
	3  2  2  nein 	5  3  3  nein 	
N – Typ Skoda Octavia Kombi D – Typ Skoda Octavia Kombi 4x4		FG – Typ Dacia Duster 4x4	
	5  5  5  nein 	5  3  4  ja 	
G – Typ Toyota Rav 4 4x4, Kia Sportage 4x4		H (Automatik) – Typ Kia Sorento 4x4	
	5  4  4  ja 	5  4  5  ja 	
I (Automatik) – Typ Toyota Land-cruiser, Mitsubishi Pajero 4x4		R (Automatik) – Typ Audi Q7 4x4	
	5  5  5  ja 	5  4  4  ja 	
J – Typ Renault Trafic III		JJ – Typ Volkswagen Caravelle 4x4	
	5  9  6  nein 	5  9  6  ja 	
 Türen	 Personen	 Koffer	 Hochlandtauglich





UNBESCHWERTES ERLEBEN UND GENIESSEN

Gruppen- und Kleingruppenreisen mit deutschsprachiger oder CH-Reiseleitung

Die Vielfalt Islands begeistert **Naturliebhaber** und **Kulturinteressierte** gleichermaßen. Ganz gleich, ob Sie sich für eine kurze oder auch längere Reise entscheiden, ob Sie die **Naturwunder** entlang der berühmten Ringstrasse erleben, auf einer **Hochlandroute** unterwegs sind oder die Hauptstadt Reykjavik samt Umgebung kennenlernen möchten: Auf den Gruppenreisen steht für Sie das unbeschwerte Erleben im Vordergrund. Sie sind mit **Gleichgesinnten** unterwegs, geniessen die Landschaft und überlassen das Fahren, teilweise auf anspruchsvollen Hochlandpisten, den Profis.

Wir haben mittelgrosse Gruppenreisen mit garantierten Abfahrten im Programm. Diese finden mit deutschsprachiger Reiseleitung statt, je nach Reise mit maximal 24 oder 28 Teilnehmern (Seiten 13, 15, 16/17 und 18/19). Als kleinere Gruppe mit maximal 14 Teilnehmern ist die Reise «Kräfte-spiel der Elemente» geplant. Diese wird mit Schweizer Reiseleitung an mehreren Terminen durchgeführt.





ISLAND ZUM KENNENLERNEN

7-TÄGIGE BUSRUNDREISE

Spannende Eindrücke durch **urtümliche Landschaften**, vorbei an **eindrücklichen Wasserfällen**, zu **schwarzen Sandstränden** und **imposanten Gletschern** bietet diese Kurzreise mit nur 3 Hotelwechsellern. Entdecken Sie die bekanntesten Sehenswürdigkeiten Süd- und Westislands: die **bezaubernden Lavawasserfälle Hraunfossar und Barnafoss**, das **Gebiet der Geysire**, der **Nationalpark Thingvellir** und die **Gletscherlagune Jökulsarlon** am Fusse Europas grösstem Gletscher Vatnajökull.

1. TAG | ANREISE – WESTISLAND – BORGARNES

ca. 120 km

Flug nach Keflavik und Empfang durch die Reiseleitung. Start der Reise in Richtung Westisland. Auf dem Weg nach Borgarnes bekommen wir einen ersten Eindruck von der Insel aus Feuer und Eis. 2 Übernachtungen im Borgarfjord.

2. TAG | HALBINSEL SNAEFELLSNES

ca. 295 km

Die Halbinsel Snaefellsnes wird dank ihrer Vielfalt auch als Island im Kleinform bezeichnet. Fischerorte, helle und dunkle Strände, beeindruckende Felsformationen, der fotogene Berg Kirkjufell, Krater, Lavafelder und im Westen der magische Vulkan Snaefellsjökull prägen diesen spannenden Tag. Übernachtung wie am Vortag.

3. TAG | BORGARFJORD – GOLDENER KREIS

ca. 230 km

Wir besuchen den Borgarfjord-Distrikt mit der ergiebigen Heisswasserquelle Deildartunguhver und den schleierhaften Wasserfällen Hraunfossar. Das nächste Ziel ist Thingvellir (UNESCO Weltkulturerbe). Im Nationalpark ist deutlich zu erkennen, wie die Kontinentalplatten, auf denen Island liegt, auseinanderdriften. Ausserdem wurde hier das isländische Parlament Althing im Jahre 930 n. Chr. gegründet. Nächster Halt ist am berühmten Geothermalgebiet der Geysire, das auf keiner Islandreise fehlen darf. Die Springquelle Strokkur schießt hier in regelmässigen Abständen eine 25 bis 30 Meter hohe Fontäne in die Luft. In der Nähe befindet sich mit dem Gullfoss einer der schönsten Wasserfälle Islands. Die gewaltigen Wassermengen des „goldenen“ Wasserfalls stürzen in mehreren Stufen in eine tiefe Schlucht. Übernachtung in der Region des Goldenen Kreises.

4. TAG | FRIDHEIMAR – WASSERFÄLLE DES SÜDENS – SÜDKÜSTE

ca. 250 km

Der Tag startet auf dem familiengeführten Hof Fridheimar, wo wir nicht nur den reinrassigen Islandpferden begegnen, sondern auch lernen wie ganzjährig Gemüse und Früchte im hohen Norden wachsen können – eine beeindruckende Erfolgsgeschichte. Auf dem Weg zum Tagesziel an der südlichen Spitze Islands können wir hinter dem Schleier des Seljalandsfoss gehen und halten am mächtigen, etwa 60 Meter hohen Wasserfall Skogafoss, der nicht selten von einem Regenbogen umspannt wird. Unser Tag endet mit einem Stopp am südlichsten Punkt Islands. 2 Übernachtungen im Süden/Südosten Islands.

5. TAG | VATNAJÖKULL NATIONALPARK MIT GLETSCHERLAGUNE JÖKULSARLON

ca. 250 km

Heute ist Gletschertag im Vatnajökull Nationalpark! Der Höhepunkt des Tages ist die bekannte Gletscherlagune Jökulsarlon am Fusse des grössten Gletschers Europas. Hier unternehmen wir eine Bootsfahrt mit dem Amphibienfahrzeug vorbei an schwimmenden Eisbergen (inklusive). Gezeiten, Wind und Strömung lassen am Diamond Beach manchmal gestrandete Eisklötze wie Diamanten aussehen. Auf dem Rückweg bieten sich im Bereich von Skaftafell auch eine Wanderung oder ein Spaziergang an. Übernachtung wie am Vortag.



6. TAG | VIK – LAVACENTER – REYKJAVIK

ca. 260 km

Nachdem wir die schwarzen Strände in Vik bewundert haben, besuchen wir in Hvolsvöllur das spannende Lavacenter, in dem sich alles um Vulkanismus und Plattentektonik dreht. Via Selfoss erreichen wir am späten Nachmittag die Hauptstadt Reykjavik. Abend zur freien Verfügung.

7. TAG | ABREISE ODER FREIER TAG IN REYKJAVIK

ca. 50 km

Transfer zum Flughafen Keflavik und Rückreise, oder Verlängerungsaufenthalt.



7 TAGE GRUPPENREISE

TERMINE, PREISE UND LEISTUNGEN
SIEHE SEPARATE LISTE



KRÄFTESPIEL DER ELEMENTE

10/11-TÄGIGE ERLEBNISREISE

Das Kräftespiel zwischen Wasser, Feuer, Eis und Erde zeigt sich stetig und gewaltig an vielen Orten Islands. Die Reise führt Sie nicht nur zu den **Höhepunkten des Landes**, sondern auch in **abgelegene Gebiete**, die nur mit **Geländefahrzeug** erreicht werden können. Leichtere Wanderungen und ausführliche Spaziergänge von insgesamt 1-2 Stunden täglich sind geplant, um die einzigartige Natur zu erkunden. Die Rundreise wird in einer **Kleingruppe bis 22 Teilnehmer** in einem landestypischen Geländefahrzeug durchgeführt.

1. TAG | ANREISE – REYKJAVIK ca. 50 km
Individuelle Anreise nach Keflavik und Transfer zur Unterkunft in Islands Hauptstadt.

2. TAG | REYKJAVIK – GEBIET DER GEYSIRE – SÜDKÜSTE ca. 270 km
Am Morgen Treffen mit der Reiseleitung und Start der Rundreise. Fahrt zu den berühmten Geysiren und weiter zum imposanten Wasserfall Gullfoss, der über mehrere Stufen in eine tiefe Schlucht fällt. Wir fahren die Südküste entlang zum Wasserfall Seljalandsfoss, hinter dessen Wasserscheier man entlangwandern kann. In der Nähe besuchen wir den 60m hohen Wasserfall Skogafoss. Übernachtung in Südisland.

3. TAG | NATIONALPARK SKAFTAFELL – GLETSCHERLAGUNE JÖKULSARLON ca. 150 km
Der Weg führt uns heute zu Europas größtem Gletscher, dem eindrucksvollen Vatnajökull. Im Nationalpark Skaftafell wandern wir zum Wasserfall Svartifoss. Anschließend geht es weiter durch eine Sandwüste zur Gletscherlagune Jökulsarlon. Die Bootsfahrt in der Lagune (inkl.) zwischen den

treibenden Eisbergen ist beeindruckend. Übernachtung im Südosten Islands.

4. TAG | HOCHLANDGEBIET LANDMANNALAUGAR ca. 200 km
In Kirkjubaejarklaustur verlassen wir die Ringstrasse in Richtung Hochland. Über eine Schotterpiste erreichen wir – mit kleinen Flussdurchquerungen – die Feuerspalte Eldgja und das farbenprächtige Liparitgebirge Landmannalaugar. Das Gebiet lädt zu einer Wanderung auf den Aussichtspunkt des Berges Blahnukur (943 m) ein. Wer möchte, kann in der natürlichen heißen Quelle am Fusse des Berges baden. An den Ausläufern des Vulkans Hekla entlang geht es zur nächsten Unterkunft.

5. TAG | HOCHLANDROUTE SPRENGISANDUR ca. 440 km
Ein Tag voller Höhepunkte steht an. Auf der Sprengisandur-Hochlandpiste durchfahren wir, gesäumt von den Gletschern Hofsvatn und Vatnajökull, schwarze Lava- und Aschewüsten und befinden uns in Islands grösster Einöde. Letzter Stopp bevor wir wieder die Zivilisation erreichen: Wasserfall Aldeyjarfoss mit skurrilen Basaltsäulen. Übernachtung in Nordisland. (2 Nächte).

6. TAG | SEE MYVATN – NATURBAD MYVATN ca. 210 km
Die Vogelvielfalt, die Vegetation und die Lavaformationen machen das Myvatngebiet zu einem Paradies für Naturfreunde. Im Geothermalgebiet von Namaskard, wo es brodelnde Schlammquellen und dampfende Erde gibt, zeigt uns die Natur ihre prächtigen Farben. Eine Wanderung zum Aschekrater Hverfjall und den Lavaformationen von Dimmuborgir ist lohnend. Wir lassen den Tag mit einem entspannenden Bad im Myvatn Naturbad ausklingen (exklusiv).

7. TAG | AKUREYRI – SKAGAFJORD – HRUTAFJORD ca. 270 km
Der Tag beginnt mit einem Halt am Godafoss, dem «Wasserfall der Götter». Nach einem kurzen Stadtrundgang durch Akureyri fahren wir in die Hochburg der Islandpferdezucht, den Skagafjord. Übernachtung in der Region Hrutafjord.

8. TAG | HALBINSEL SNAEFELLSNES ca. 180 km
Umrundung der Snaefellsnes-Halbinsel, einem erloschenen Vulkangebiet, das von einer mächtigen Eiskappe überragt wird – für Jules Verne der Eingang zum Mittelpunkt der Erde. An der südlichen Küste erwarten uns bizarre Felsformationen und markante Vogelklippen. Übernachtung in Westisland.

9. TAG | BORGARFJORD – THINGVELLIR – REYKJAVIK ca. 320 km
Auf dem Weg nach Reykjavik lädt die Region um den Hvalfjord zu einer Wanderung ein. Anschliessend Fahrt zum Nationalpark Thingvellir (UNESCO Weltkulturerbe). Hier wurde nicht nur Islands Parlament begründet, sondern auch die Drift der Kontinentalplatten Amerikas und Eurasiens ist sichtbar. Die Reise endet mit einer kurzen, orientierenden Rundfahrt in Reykjavik. Abend zur freien Verfügung und Übernachtung in Reykjavik.

10. TAG | RÜCKREISE ODER FREIER TAG IN REYKJAVIK
Transfer zum Flughafen und Rückreise oder geniessen Sie einen Tag in Reykjavik. Möglichkeit für Ausflüge.

11. TAG | RÜCKREISE
Transfer zum Flughafen, individuelle Rückreise.



10 – 11 TAGE GRUPPENREISE

TERMINE, PREISE UND LEISTUNGEN
SIEHE SEPARATE LISTE



NATURWUNDER ISLANDS

13-TÄGIGE BUSRUNDREISE

Die beliebte **Rundreise mit leichten Wanderungen** zu den Höhepunkten des Landes. Für alle, die das **Meer** und die **Küstenlandschaft** lieben, aber auch einen Eindruck des **Hochlands** gewinnen wollen. Das Island-typische wie Gletscher, Geysire, Wasserfälle und Vulkanlandschaften kommt jedoch nicht zu kurz.

1. TAG | ANREISE – REYKJAVIK ca. 50 km
Individuelle Anreise nach Keflavik und Transfer zur Unterkunft in Islands Hauptstadt.

2. TAG | REYKJAVIK – THINGVELLIR NATIONALPARK ca. 290 km
Wir starten mit der Fahrt durch den «Walfjord» und weiter zu der ergiebigsten Heisswasserquelle Europas. Weiterfahrt über die Hochlandstrecke Kaldidalur am Gletscher Langjökull bis zum Nationalpark Thingvellir. Am See Thingvallavatn entlang geht es zur Unterkunft in Südisland. (2 Nächte)

3. TAG | THJORSARDALUR – LANDMANNALAUGAR ca. 290 km
Entlang des Gletscherflusses Thjorsa, über Schotterpisten und durch einige Furten erreichen wir das farbenprächtige Liparitgebirge Landmannalaugar. Hier bieten sich kleine Wanderungen durch die unwirklich anmutende Landschaft an. Wer möchte, kann in der natürlichen heißen Quelle baden. An den Ausläufern des Vulkans Hekla entlang führt der Weg zurück zu unserer Unterkunft.

4. TAG | THORMÖRK – VIK ca. 210 km
Zwischen den Gletschern Myrdalsjökull und Eyjafjallajökull liegt das schöne Gletschertal Thormörk. An der Südküste erwarten uns die Wasserfälle Seljalandsfoss und Skogafoss. Am Gletscher Myrdalsjökull entlang gelangen wir nach Vik.

5. TAG | NATIONALPARK SKAFTAFELL – GLETSCHERLAGUNE JÖKULSARLON ca. 260 km
Fahrt durch ein Lava- und Sandergebiet zum Nationalpark Skaftafell mit dem eindrucksvollen Vatnajökull, Europas grösstem Gletscher. Im Nationalpark wandern wir zum Wasserfall Svartifoss. Anschliessend geht es durch die Sandwüste bis zur Gletscherlagune Jökulsarlon. Die Bootsfahrt zwischen treibenden Eis-

bergen ist beeindruckend (inkl.). Übernachtung am Fusse des Gletschers Vatnajökull.

6. TAG | OSTFJORDE – EGILSSTADIR ca. 250 km
Fahrt entlang der Ostfjorde, dem geologisch ältesten Teil der Insel. Vorbei an bunten Fischerdörfern, steilen Fjorden und tiefen Tälern erreichen wir Egilsstadir, das Handelszentrum des Ostens.

7. TAG | EGILSSTADIR – DETTIFOSS – ASBYRGI – HUSAVIK ca. 350 km
Fahrt über die Hochlandebene Mödrudalur zum mächtigsten Wasserfall Europas, dem Dettifoss. Wir durchstreifen die Schlucht Asbyrgi und fahren über Husavik in die Umgebung von Akureyri, wo unsere Unterkunft liegt. (2 Nächte)

8. TAG | SEE MYVATN – MYVATN NATURBAD ca. 280 km
Der Tag ist dem Gebiet rund um den See Myvatn gewidmet. Die Vegetation, die Vogelvielfalt und die Lavaformationen dieser Gegend machen Myvatn zu einem Paradies für Naturfreunde. Im Geothermalgebiet von Namaskard, wo Schlammquellen brodeln, zeigt uns die Natur ihre prächtigen Farben. Ein weiterer Höhepunkt des Tages ist der Besuch des Myvatn Naturbades! (exklusiv). Ausserdem halten wir am «Wasserfall der Götter» Godafoss.

9. TAG | AKUREYRI – SIGLUFJÖRDUR – VARMAHLID ca. 200 km
Entlang der Küste geht es über die Fischerdörfer Dalvik und Olafsfjörður bis zur Hafenstadt Siglufjörður – dem einstigen Zentrum der Heringsfischerei. Ein Besuch im Heringsmuseum ist absolut lohnenswert. Weiter durch den Skagafjord, der für die Pferdezucht bekannt ist, bis nach Varmahlid.

10. TAG | KJÖLUR HOCHLANDSTRECKE – EYSIRE ca. 290 km
Fahrt über die Hochlandpiste Kjölur zwischen den Gletschern Langjökull und Hofsjökull. Möglichkeit zum Bad in den natürlichen, warmen Becken von Hveravellir. Die Hochlandstrecke endet im Süden am Wasserfall Gullfoss und im Tal mit dem aktiven Geysir Strokkur.

11. TAG | SÜDISLAND – ISLANDPFERDEHOF – REYKJAVIK ca. 80 km
Im Farmland des Südens besuchen wir einen Pferdehof mit reinrassigen Islandpferden. Über die Hochebene Hellisheidi gelangen wir vorbei am gleichnamigen Geothermalgebiet nach Reykjavik. Die isländische Hauptstadt lernen wir auf einer orientierenden Stadtrundfahrt kennen. Die Reiseleitung verabschiedet sich.

12. TAG | REYKJAVIK
Erkunden Sie Islands Hauptstadt auf eigene Faust.

13. TAG | RÜCKREISE ca. 50 km
Transfer zum Flughafen Keflavik, individuelle Rückreise.



13 TAGE GRUPPENREISE

TERMINE, PREISE UND LEISTUNGEN
SIEHE SEPARATE LISTE



GLANZLICHTER DES NORDENS

15-TÄGIGE BUSRUNDREISE

Entdecken Sie die Glanzlichter des Nordens auf einer **umfangreichen Rundreise**, die Sie auch in die **entlegenen Westfjorde und das Hochland** führt. Neben den beliebten Sehenswürdigkeiten entlang der Ringstrasse, wie dem Gebiet der Geysire im Süden, der lieblichen **Halbinsel Snaefellsnes** im Westen, dem See **Myvatn** im Norden und der **Gletscherlagune Jökulsárlon** im Südosten, erkunden Sie auch die **abgelegenen Hochlandpisten** zum grünen Tal Thorsmörk und dem farbenprächtigen Gebirge Landmannalaugar mit fachkundiger Reiseleitung.

1. TAG | ANREISE – REYKJAVIK ca. 50 km
Individuelle Anreise nach Keflavik, Transfer zur Unterkunft nahe Reykjavik. Abend zur freien Verfügung. Übernachtung in Reykjavik/ Kopavogur.

2. TAG | REYKJAVIK – THINGVELLIR NATIONALPARK – BORGARFJORD

ca. 235 km
Am Morgen Treffen mit der Reiseleitung und Start der Rundreise. Die Reise beginnt mit einer kurzen Stadtrundfahrt in Reykjavik, bevor es in den Nationalpark Thingvellir (UNESCO Weltkulturerbe) geht. Hier wurde eines der ältesten Parlamente der Welt gegründet und die Verschiebungen der Kontinentalplatten sind gut sichtbar. Fahrt in den Borgarfjord mit den Lavawasserfällen Hraunfossar und Barnafoss. In Reykholt lebte der berühmte Edda-Dichter und Politiker Snorri Sturluson.

3. TAG | HALBINSEL SNAEFELLSNES

ca. 200 km
Wir umrunden die Snaefellsnes-Halbinsel, die von der mächtigen Eiskappe des Snaefellsjökulls überragt wird. An der südlichen Küste erwarten uns bizarre Felsformationen und markante Vogelklippen.

4. TAG | FÄHRÜBERFAHRT BREIDAFJORD – LATRABJARG

ca. 250 km
Mit der Fähre geht es durch die Breidafjörður-Bucht in die Westfjorde. Entlang traumhafter Strände erreichen wir die Felsenklippe Latrabjarg. Die Steilklippe ist eine der bedeutendsten Seevogelbrutstätten der Welt und Nistplatz für Basstölpel, Alke, Kormorane und Papageientaucher.

5. TAG | WESTFJORDE ca. 200 km
Entlang einsamer Fjorde und über hohe Pässe führt die Fahrt zum Wasserfall Dyn-

jandi am Arnarfjörður. Tagesziel ist Isafjörður, Zentrum der Westfjorde.

6. TAG | DER NORDWESTEN ca. 480 km
Kennzeichnend für den Nordwesten ist eine herrliche Fjordlandschaft. Die Strasse windet sich über Gebirgspässe und hin und wieder können Seehunde beobachtet werden.

7. TAG | SKAGAFJORD – AKUREYRI

ca. 180 km
Auf der Ringstrasse geht es weiter in Richtung Nordisland. Ein Muss ist der Skagafjord, das Zentrum der isländischen Pferdezucht. Ziel des Tages ist Akureyri, die grösste Stadt Nordislands, oder die Umgebung am tiefen Eyjafjord. Rest des Tages zur freien Verfügung. (2 Nächte)

8. TAG | SEE MYVATN ca. 220 km
Vorbei am Godafoss, dem Wasserfall der Götter, geht es in das Gebiet rund um den See Myvatn: Mit der vielfältigen Vogelwelt, der besonderen Vegetation und den Lavaformationen ein Paradies für Naturfreunde.

9. TAG | ASBYRGI – OSTISLAND

ca. 350 km
Entlang der Halbinsel Tjörnes fahren wir zum Felshufeisen Asbyrgi und zum mächtigsten Wasserfall Europas, dem Dettifoss (je nach Witterung und Öffnung der Pisten wird hier eine Alternativroute gewählt). Pro Sekunde stürzt eine Wassermasse von 190 m³ mit tosendem Lärm 45 Meter in die Tiefe. Fahrt über die einsame, wüstenähnliche Hochebene Mödrudalsheiði nach Egilsstadir in Ostisland.





10. TAG | OSTFJORDE – GLETSCHERLAGUNE JÖKULSARLON

ca. 320 km

Auf der schmalen Ringstrasse führt der Weg durch die einsamen Ostfjorde mit steilen Felsküsten und verträumten Fischerorten. Einer der Höhepunkte des Tages ist eine Bootsfahrt zwischen schwimmenden Eisbergen in der Gletscherlagune Jökulsarlon. Weiter zum Nationalpark Skaftafell mit wunderbaren Ausblicken auf die umliegenden Gletscher.

11. TAG | SKAFTAFELL NATIONALPARK – LANDMANNALAUGAR

ca. 280 km

Durch die Ebene Skeidarasandur erreichen wir die Feuerspalte Eldgja. Die Fahrt führt über unwegsames Gelände in das farbenprächtige Gebiet Landmannalaugar mit

heissen Quellen, die zum Bad einladen, und vorbei am Vulkan Hekla in den grünen Süden Islands.

12. TAG | THORMÖRK

ca. 180 km

Eingebettet zwischen den Gletschern Myrdalsjökull und Eyjafjallajökull liegt das schöne Gletschertal Thorsmörk. Besuch des beeindruckenden Wasserfalls Seljalandsfoss, hinter dem ein kleiner Pfad entlangführt.

13. TAG | GEBIET DER GEYSIRE – GULLFOSS – REYKJAVIK

ca. 200 km

Die Höhepunkte jeder Islandreise stehen an: Das Geothermalgebiet Haukadalur, wo der aktive Geysir Strokkur regelmässig seine Wasserfontäne in die Höhe schießt und der

Wasserfall Gullfoss, der oft als der schönste Wasserfall Islands bezeichnet wird. Der Tag endet in Reykjavik. Die Reiseleitung verabschiedet sich. Der restliche Tag steht zur freien Verfügung.

14. TAG | TAG ZUR FREIEN VERFÜGUNG

Nutzen Sie den Tag für eigene Unternehmungen: Erkunden Sie Islands Hauptstadt auf eigene Faust oder unternehmen Sie einen zubuchbaren Ausflug. Unser Servicebüro in Reykjavik unterstützt Sie gerne bei der Buchung weiterer Ausflüge!

15. TAG | ABREISE

ca. 50 km

Transfer zum Flughafen und individuelle Rückreise.



15 TAGE GRUPPENREISE

TERMINE, PREISE UND LEISTUNGEN
SIEHE SEPARATE LISTE



ISLAND PANORAMA

17-TÄGIGE GROSSE BUSRUNDREISE

In dem Land aus Feuer und Eis, das Sie auf dieser Reise erkunden, präsentieren sich die Naturschauplätze wie in einem geologischen Freilichtmuseum. **Vulkanische Aktivität und wilde Natur** sind immer wieder spürbar. Doch auch die Kultur, die Sagen und Mythen Islands gilt es zu entdecken. Diese **grosse Islandreise deckt die Insel in ihrer Gesamtheit ab**. Das Land wird auf beiden **Hochlandrouten** Sprengisandur und Kjölur durchquert, inkl. eines Besuchs der **Askja-Caldera** und der **einsamen Westfjorde**.

1. TAG | ANREISE – REYKJAVIK ca. 50 km
Individuelle Anreise nach Keflavik und Transfer zur Unterkunft in Islands Hauptstadt. Abend zur freien Verfügung. Übernachtung in Reykjavik.

2. TAG | NATIONALPARK THINGVELLIR – REYKHOLT ca. 235 km
Am Morgen Treffen mit der Reiseleitung und Start der Rundreise. Diese beginnt mit dem Besuch des Nationalpark Thingvellir, in dem das isländische Parlament Althing 930 n. Chr. gegründet wurde. Von der Kaldidalur-Hochlandpiste hat man einen schönen Blick auf den Gletscher Langjökull. In der Husafell Region Besuch der Wasserfälle Hraunfossar und Barnafoss. Weiter bis Reykholt, dem ehemaligen Wohnort Snorri Sturlussons, einem bedeutenden Dichter des Mittelalters («Snorra Edda» und «Heimskringla»).

3. TAG | HALBINSEL SNAEFELLSNES ca. 200 km
Umrundung der Snaefellsnes Halbinsel, einem erloschenen Vulkangebiet, das von einer mächtigen Eiskappe überragt wird. An der südlichen Küste mit ihren Fischerdörfern Hellnar und Arnarstapi erwarten uns bizarre Felsformationen und markante Vogelklippen. Übernachtung an der Nordküste der Halbinsel.

4. TAG | WESTFJORDE ca. 250 km
Fährfahrt durch die Breidafjörður-Bucht mit ihren unzähligen kleinen Inseln zur Halbinsel der Westfjorde. Von dort gelangen wir zur Felsenklippe Latrabjarg, eine der bedeutendsten Seevogelbrutstätten der Welt und Nistplatz für Basstölpel, Alke, Kormorane und Papageientaucher.

5. TAG | ISAFJÖRDUR ca. 200 km
Vormittags Fahrt zum Wasserfall Dynjandi am Arnarfjörður, der donnernd über zahlreiche Kaskaden in die Tiefe stürzt. Tagesziel ist Isafjörður, Zentrum der Westfjorde. Zuvor Besichtigung des alten Fischerdorfes Bolungarvik und des Maritimuseums in Osvör.

6. TAG | ISAFJÖRDUR – HRUTAFJÖRDUR ca. 350 km
Kennzeichnend für den Nordwesten ist die herrliche Fjordlandschaft. Ab und zu erblickt man Seehunde. Fahrt entlang der Küstenstrasse in den Hrutafjord zur nächsten Unterkunft.

7. TAG | PFERDEVORFÜHRUNG – SKAGAFJÖRDUR ca. 220 km
Der Tag beginnt mit einer Vorführung des reinrassigen Islandpferdes passend zur Fahrt in den Skagaffjord, der als Hochburg der isländischen Pferdezucht gilt. Besuch

eines Heimatmuseums, in dem das Leben der Isländer in vergangenen Zeiten veranschaulicht wird.

8. TAG | HOCHLANDROUTE KJÖLUR – WASSERFALL GULLFOSS & GEYSIRE

ca. 290 km
Beim Tal Blöndudalur zweigen wir auf die karge Hochlandpiste Kjölur ab. Unterwegs Badegelegenheit im Thermalgebiet Hveravellir. Im Süden stürzt der «Goldene Wasserfall» Gullfoss über mehrere Felsstufen. In der Nähe befinden sich auch die Springquellen Geysir und Strokkur.

9. TAG | SÜDKÜSTE – WASSERFÄLLE SELJALANDSFOSS UND SKOGAFOSS

ca. 270 km
Vor uns liegt die kontrastreiche Südküste. Wir halten an den Wasserfällen Seljalandsfoss und Skogafoss (60 m). Unter dem 300 m dicken Eispanzer des Myrdalsjökull schlummert der noch aktive Vulkan Katla. Am Kap Dyrholaey beeindruckt das Felsentor und bei Vik die Basaltfelsen Reynisdrangar.

10. TAG | NATIONALPARK SKAFTAFELL – GLETSCHERLAGUNE

ca. 220 km
Wir widmen uns dem Nationalpark Skaftafell, wo gute Pfade zu leichten Wanderungen einladen. Höhepunkt ist die Glet-





scherlagune Jökulsarlon, auf der wir eine Bootsfahrt inmitten schwimmender Eisberge unternehmen.

11. TAG | OSTKÜSTE – EGILSSTADIR

ca. 200 km

Weiterfahrt entlang der hohen Tuffberge der Ostküste. Wir erleben die einsamen Ostfjorde mit steilen Felsküsten und verträumten Fischerorten. Übernachtung bei Egilsstadir.

12. TAG | EGILSSTADIR – ASKJA CALDERA – MYVATN

ca. 380 km

Über eine atemberaubende Hochlandpiste in einer wüstenähnlichen Hochebene gelangen wir zur Askja, der grössten Caldera des Landes, mit dem kleinen warmen Kratersee Viti. Eventuell Zeit für ein entspannendes Bad (ca. 1,5 Std. Wanderung). Übernachtung im Myvatn-Gebiet.

13. TAG | MYVATN – DETTIFOSS – EYJAFJORD – AKUREYRI

ca. 270 km

Der wasserreiche Dettifoss, mächtigster Wasserfall des Landes, nimmt uns in seinen Bann. Über eine Breite von etwa 100 Metern ergießen sich die Wassermassen in die Tiefe. Zurück geht es durch die vulkanaktive Myvatn Region mit Stopp bei den Pseudo-

kratern von Skutustadir und den Lavaformationen von Dimmuborgir. Weiter über den Wasserfall Godafoss zum Eyjafjord. Der Hauptstadt Nordislands, Akureyri, statten wir einen kurzen Besuch ab.

14. TAG | HOCHLANDROUTE SPRENGISANDUR

ca. 260 km

Das Abenteuer Hochland wartet: Auf der Sprengisandur-Hochlandpiste fahren wir durch das Tal Bardardalurgun Süden. Wir begegnen schwarzer Lava und Aschewüsten, gesäumt von den Gletschern Hofsjökull und Vatnajökull. Lieder und Volkssagen berichten von der unheimlichen Atmosphäre und von Trollen, die auch heute noch ihr Unwesen treiben sollen. Übernachtung am Ende der Hochlandroute.

15. TAG | LANDMANNALAUGAR – REYKJAVIK

ca. 270 km

Den krönenden Abschluss der Reise bildet der Abstecher in das farbenprächtige Landmannalaugar-Gebirge. Der Weg führt über die Hochebene Hellisheiði mit Blick auf das Geothermalgebiet am Berg Hengill. In Reykjavik kurze Stadtrundfahrt zur Orientierung. Die Reiseleitung verabschiedet sich. Der restliche Tag steht zur freien Verfügung.

16. TAG | REYKJAVIK

Der Tag steht zur freien Verfügung. Erkunden Sie Islands Hauptstadt auf eigene Faust oder nehmen Sie an einem optionalen Ausflug teil, z.B. an einer Walbeobachtungstour ab/bis Hafen Reykjavik.

17. TAG | RÜCKFLUG

ca. 50 km

Transfer zum Flughafen, individuelle Rückreise.



17 TAGE GRUPPENREISE

TERMINE, PREISE UND LEISTUNGEN
SIEHE SEPARATE LISTE



DIE INSEL AUS FEUER UND EIS BIETET FÜR JEDEN ETWAS

Passend zur lebendigen Natur bietet Island seinen Besuchern eine reiche Auswahl an Aktivitäten und Ausflügen an.

Da ist für alle etwas dabei: Per Korbliift in die Magmakammer eines Vulkans / zu Fuss auf den Vulkan / geführt in unterirdische Lavatunnels / mit Bergführer in labyrinthische Höhlen unter dem Gletschereis / mit einem Superjeep auf den Gletscher / ein unvergesslicher Rundflug / eine Rundfahrt mit dem Amphibienfahrzeug auf dem Jökulsarlon inmitten schwimmender Eisberge.

Oder darf es eine Walbeobachtungstour sein, ein Ausflug zu den Papageientauchern, eine Bootstour zur Vogelinsel und Robbenkolonie, ein Ausritt auf dem Rücken eines Islandpferdes oder gar die Teilnahme an einer mehrtägigen Reittour?

Wie wäre es mit einer Hiking oder Biking Tour inmitten einer vor Ursprünglichkeit strotzenden Landschaft? Verspüren Sie Lust und Appetit, die Köstlichkeiten der Spitzengastronomie in Akureyri auf einem «Food-Walk» kennen zu lernen...

Ausflugsvorschläge stellen wir Ihnen sehr gerne passend zu Ihrer Reiseroute und Aufenthaltsdauer zusammen, abgestimmt auf Ihre persönlichen Wünsche.



Reittouren

Das Reiten hat in Island eine lange Tradition und das freundliche, robuste Islandpferd mit seinen besonderen Gangarten Tölt und Pass spielt bis heute eine wichtige Rolle auf der Insel. Ob auf einer kurzen Tagestour oder auf einem zweiwöchigen Wanderritt mit freilaufender Herde – bei unseren Reittouren kommen sowohl Anfänger wie auch fortgeschrittene Reiter voll auf ihre Kosten.

Ein garantiert einmaliges Erlebnis bilden ebenfalls die Touren, bei welchen Sie den Schaf- oder Pferdeabtrieb im Sattel begleiten und miterleben.

Kürzere ein- oder mehrstündige Ausritte bieten wir das ganze Jahr über an. Ein Ausritt oder eine Reittour bauen wir gerne in Ihre Islandreise mit ein.

Auf unserer Homepage www.schinootours.ch finden Sie verschiedene einfachere und anspruchsvollere Reittouren.





GEFÜHRTE WANDERREISEN

LAUGAVEGUR & BORGARFJÖRDUR EYSTRÍ

Erleben Sie Islands schönsten Wanderweg «**Laugavegur**» von **Landmannalaugar** nach **Thorsmörk**. Sie durchwandern die sich ständig wandelnde Landschaft von Liparit- und Obsidiangestein, Moosfeldern und Gletscherflüssen. Im einsamen **Borgarfjörður Eystrí** in Ostisland wandern Sie ganz **abseits der ausgetretenen Pfade** zu den **faszinierenden Naturschönheiten** und lernen ganz nebenbei viel über **Land und Leute**. Kleine, internationale Gruppen mit Wanderführer.

TREKKING LAUGAVEGUR WANDERTOUREN 5 TAGE

1. TAG | REYKJAVÍK – LANDMANNALAUGAR

Abholung in Reykjavík am frühen Morgen. Busfahrt nach Landmannalaugar, einem farbenprächtigen Liparitgebirge. Hier unternehmen wir eine leichte Wanderung und entspannen in den natürlichen heißen Quellen.

2. TAG | LANDMANNALAUGAR – HRAFNTINNUSKER – ALFTAVATN

Von Landmannalaugar (600 m) wandern wir über Obsidianfelder zu den heißen Quellen von Stórihver. Auf der Passhöhe genießen wir den herrlichen Ausblick. Über ein Plateau geht es zur Hütte Alftavatn am See. Wanderzeit ca. 8–9 Std. (ca. 24 km).

3. TAG | ALFTAVATN – EMSTRUR

Unsere heutige Etappe führt durch weite Kiesebenen, Steinwüsten und Flüsse. Die großen Gletscher sind am Horizont zu erkennen. Lange Wanderung, aber ohne Steigung. Wanderzeit ca. 6–7 Std. (ca. 15 km).

4. TAG | EMSTRUR – THORSMÖRK

Zur Gletscherzunge des Myrdalsjökull gelangen wir entlang eines schönen Canyons. Wir überqueren einige Seitenarme des Flusses Markarfljót und erreichen das Tal Thorsmörk. Die grüne, vegetationsreiche Oase ist umringt von 3 Gletschern. Wanderzeit ca. 6–7 Std. (ca. 15 km).

5. TAG | THORSMÖRK – REYKJAVÍK

Am Vormittag wandern wir auf den Hügel Valahnjúkur mit herrlicher Aussicht. Wanderzeit ca. 3–4 Stunden. Rückfahrt entlang der Küste nach Reykjavík, Ankunft gegen 18 Uhr.

ISLAND MIT 7 SINNEN ERLEBEN 8 TAGE

1. TAG | ANREISE – REYKJAVÍK

Flug nach Keflavík und Transfer zum Hotel in Islands Hauptstadt (50 km). Treffen am Abend mit Inge Büchel (Dipl. Yoga-Lehrerin; Leiterin Shinrin-Yoku), die Sie durch die Reise der 7 Sinne führen wird.

2. TAG | REYKJAVÍK – BORGARFJÖRDUR – VATNSNES HALBINSEL

Fahrt in Richtung Nordisland. Unterwegs werden Stopps für Spaziergänge und Entspannungsübungen eingelegt. Tagesziel ist die einsame Halbinsel Vatnsnes mit den Felsformation Hvítserkur, die aus dem Meer herausragt.

3. TAG | MYVATN

Im Norden geht es vorbei an der Stadt Akureyri. Wir widmen uns dem Gebiet rund um den See Myvatn. Leichte Wanderungen können rund um den Vulkan Krafla unternommen werden.

4. TAG | WASSERFALL DETTIFOSS

Heute fahren wir zur Schlucht Jökulsargljúfur, welche zum Vatnajökull Nationalpark gehört. Dettifoss, der mächtigste Wasserfall Europas, bildet den Höhepunkt des Tages.

5. TAG | HALBINSEL TJÖRNES

Der Wasserfall Skeifarfoss, einer der schönsten im Norden Islands. Ein Stück weiter zu Fuss gelangt man an den schwarzen Strand, ideal für ein Erlebnis der Sinne! Am Nachmittag fährt zur Halbinsel Tjörnes.

6. TAG | SIGLUFJÖRDUR

Nach einem Halt in Akureyri, der Hauptstadt Nordislands, geht es vorbei an Dalvík in den einsamen Hedinsfjord, der ideal ist, um sich den Sinnen zu widmen. Weiterfahrt nach Siglufjörður, einem schönen Fischerdorf.

7. TAG | SKAGAFJÖRDUR – REYKJAVÍK

Wir kehren zurück in die Hauptstadt, mit ein paar Aufenthalten unterwegs. Am späten Nachmittag erreichen wir Reykjavík. Der Abend steht für eigene Unternehmungen zur Verfügung.

8. TAG | ABREISE

Shuttle-Transfer zum Flughafen und Rückreise zum Ausgangsort.

Zu allen Reisen ab/bis Reykjavík bieten wir Ihnen kostengünstige An- und Abreisemöglichkeiten sowie Übernachtungen an.

Wichtig zu wissen

Die tägliche Wanderzeit beträgt 2–9 Stunden, mit Tagesrucksack, das Gepäck wird transportiert. Die Wanderteilnehmer sollten in guter Allgemeinverfassung und körperlich fit sein. Der Reiseablauf kann sich aufgrund von Witterungs- oder Strassenverhältnissen ändern.



5 TAGE WANDERTOUREN

TERMINE, PREISE UND LEISTUNGEN
SIEHE SEPARATE LISTE



MYSTISCHE VULKANWELT

7-TÄGIGE GEFÜHRTE TREKKINGTOUR

Diese Trekking Tour führt Sie durch Islands **imposante Vulkanregionen** mitten im Hochland. Von der anmutigen Spitze des **Berges Sveinstindur** am **See Langisjor**, bringt Sie diese Reise entlang des **Gletscherflusses Skafta** bis in die faszinierende **Feuerspalte Eldgjá**. Eine äusserst kontrastreiche und reizvolle Naturlandschaft erwartet den Wanderer zwischen schwarzen Sandebenen, klaren Seen, bizarren Lavaformationen und Gletschern. Kleingruppen mit min. 6–14 Teilnehmern.

1. TAG | REYKJAVIK – MT. SVEINTINDUR

Abholung am Busbahnhof in Reykjavik um 07:30 Uhr. Busfahrt ins Hochland zum schönsten See des Landes, Langisjor. Hier besteigen wir den Mt. Sventindur (480 m) und geniessen den weiten Blick über den See bis zum Gletscher Vatnajökull. Übernachtung in einer rustikalen Hütte am Fusse des Berges. Wanderzeit ca. 2 Std. (ca. 6 km).

2. TAG | MT. SVEINTINDUR – GLETSCHERFLUSS SKAFTA – SKAELINGAR

Wir folgen dem Gletscherfluss Skafta mit seinen Wasserfällen und Stromschnellen und erreichen den Canyon Hvanggil. Unterschiedliche Vulkangesteine, schwarze Lava und grüne Moosflechten sind bezeichnend für die Landschaft. Ziel ist das Gebiet Skaelingar mit seinen bizarren Lavaformationen am Flussbett. Wanderzeit ca. 6–8 Std. (ca. 16–18 km).

3. TAG | SKAELINGAR – GJATINDUR – ELDGJA FEUERSPALTE – HOLASKJOL

Unsere heutige Etappe führt durch die beeindruckende Feuerspalte Eldgjá – eine 8 km lange Schlucht des Katla-Vulkansystems, das sich auf ganzen 75 km erstreckt. Wie durch eine andere Welt laufen wir an Palagonit-

Gestein und Lavasäulen vorbei, die mit Schlacken und Moos bedeckt sind. Der Tag endet an unserer komfortablen Hütte Holaskjol. Wanderzeit ca. 6–8 Std. (ca. 18 km).

4. TAG | HOLASKJOL – ALFTAVÖTN

Über sanfte, moosbewachsene Hügel entlang des Flusses Sydri erreichen wir Alftavötn, eine traditionelle Hütte inmitten dieser magischen Ruhe, wo wir Zeit zur Entspannung geniessen. Wanderzeit ca. 5–6 Std. (ca. 7–10 km).

5. TAG | SEE ALFTAVATN – STRUTUR

Entlang des Flusses Sydri überqueren wir den Canyon Eldgja und gelangen schliesslich zum Fluss Holmsa. Nachdem wir ihn durchwatet haben, wärmen wir uns im heissen Natur-Pool Strutslaug an unserer komfortablen Hütte Strutur auf. Die Landschaft verändert sich über den Tag von grü-

nen Wiesen zu schwarzen Sandlandschaften und weichen Moosfeldern. Wanderzeit ca. 7–8 Std. (ca. 24 km).

6. TAG | STRUTUR – HVANNGIL

Mystisch ist die Wanderung über die grosse, schwarze Vulkansandebene Myrdalssandur. Am heutigen Tag werden wir einige Flüsse durchwatet und können bei guter Sicht sogar den Gletscher Myrdalsjökull sehen. Wanderzeit ca. 5–6 Std. (ca. 14–18 km).

7. TAG | HVANNGIL – REYKJAVIK

Wir erkunden heute eine Teilstrecke des bekannten Laugavegur Trek. Am Fluss Kaldaklofskvísl entlang erreichen wir den See Alftavatn (dt. Schwannen-See). Ab hier geht es mit dem Bus zurück nach Reykjavik, wo die Tour um ca. 19.00 Uhr beim BSI oder der gebuchten Unterkunft endet. Wanderzeit ca. 3–4 Std. (ca. 5–7 km).



7 TAGE TREKKINGTOUR

TERMINE, PREISE UND LEISTUNGEN
SIEHE SEPARATE LISTE





WANDERN ABSEITS DER ZIVILISATION

11-TÄGIGE TREKKINGTOUR

Eine **anspruchsvolle Wandertour**, die mit der Wanderung zu einer der **schönsten Attraktionen** Islands beginnt: Es geht in den Westen zu den vielen **Naturwundern des Borgarfjörd**. Die Tour ist eine **echte Herausforderung** für begeisterte Wanderer. Das Trekking führt von Hochlandhütte zu Hochlandhütte, weit abseits der Touristenpfade. Der Verzicht auf Komfort sowie die Streckenführung durch entlegene Gebiete verleiht dieser Tour **Expeditionscharakter**.

1. TAG | ANREISE – KEFLAVIK – KIRKJUBOL

Empfang am Flughafen Keflavik zwischen 15:00 und 16:30 oder um 17:30 Uhr in Reykjavik. Transfer nach Kirkjubol im schönen Borgarfjördur, dort Übernachtung in einfachem Landhotel in Doppel und Mehrbettzimmern (2 Nächte).

2. TAG | KIRKJUBOL – HRAUNFOS-SAR

Auf einer Tageswanderung wird das Natur-schutzgebiet Hraunfossar mit seinen male-rischen Wasserfällen und die Berge in der nahen Umgebung erkundet. Höhepunkt ist heute Europas grösstes Heisswassergebiet Deildartunguhver.

3. TAG | HÖHLE SURTSHELLIR – ALFTAKROKUR

Höhlenerkundung in Surtshellir, der grössten zugänglichen Lavahöhle Islands. Danach Aufbruch zur ersten Etappe des Trekkings: Wanderung mit vollem Gepäck und Fluss-durchquerung bis zum Tagesziel, der Hütte Alftakrokur.

4. TAG | ALFTAKROKUR – FLJOTSDRÖG

Über wegloses Gelände geht es ca. 6 Stun-den lang zur einfachen, abgelegenen Hütte Fljotsdrög, wo wir die nächsten 2 Tage ver-bringen.

5. TAG | TAGESWANDERUNG HOCH-LAND UND GLETSCHER

Kraterbesteigung am Fuss der Gletscher Eiriksökull und Langjökull.

6. TAG | FLJOTSDRÖG – LONABORG

Über Moränenhügel und vorbei am See Arnarvatn geht es zur Hütte Lonaborg, die inmitten der Region Arnarvatnsheidi mit einer einzigartigen Seenplatte liegt. Die Gegend besticht zudem mit aussergewöhn-licher Flora und Fauna (2 Nächte).

7. TAG | RUHETAG – WANDERUNG ZUM FISCHEN

An diesem Tag lassen Sie die Seele bau-meln und geniessen die Ruhe in abgelegener Umgebung. Beim gemeinsamen Fischen für das Essen kommen Angelfreunde ganz auf Ihre Kosten!

8. TAG | LONABORG – ADALBOL

Nach ca. 4-stündiger Wanderung erreichen wir eine Schotterpiste. Mit einem Transfer geht es ins bewohnte Farmland zum näch-sten Gästehaus auf dem Reiterhof Brekkulae-kur (2 Nächte).

9. TAG | AUSFLUGSTAG – HALB-INSEL VATNSNES – SEEHUNDE

Kleinbus-Exkursion und Wanderung am Meer, Besuch einer Robbenbank und Besich-

tigung von Vogelfelsen. Danach ist Entspan-nung im naturheissen Freibad angesagt.

10. TAG | REYKJAVIK

Nach dem Frühstück Transfer nach Reykja-vik, wo der Nachmittag zur Erkundung der isländischen Hauptstadt zur freien Verfü-gung steht. Letzte Nacht im Gästehaus in Keflavik.

11. TAG | ABREISE

Transfer zum Flughafen und individuelle Rückreise.

UNSER TIPP

Zu allen Baustein-Reisen bieten wir Ihnen kostengünstige An- und Abreise-möglichkeiten sowie Übernachtungen an. Gerne buchen wir für Sie den Flug ab Ihrem Wohnort und Zusatzübernach-tungen in Island.



11 TAGE TREKKINGTOUR

TERMINE, PREISE UND LEISTUNGEN
SIEHE SEPARATE LISTE



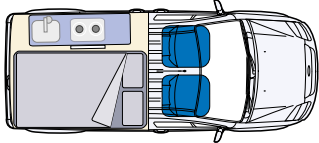
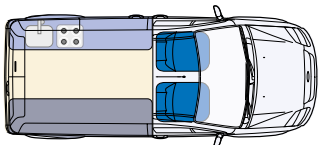
HAPPY CAMPERS

Die **Happy Campers** sind kleine **Campervans**: Tagsüber sind die Fahrzeuge einfach zu fahren und **wendig, wie ein normaler Mietwagen**, abends beherbergen die Camper nach kurzem Umbau **bis zu 4 Personen**. Mit der nötigsten **Campingausstattung an Bord** können Sie sich unterwegs selbst versorgen. Eine sehr **kostengünstige** Variante, Island individuell zu bereisen.

1 – NISSAN NV200 O.Ä.



4	2	1 – 2	2	nein



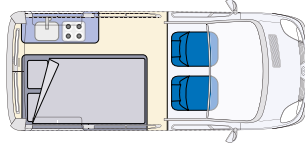
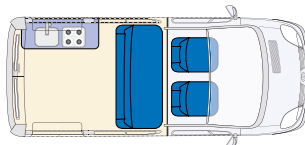
Hauptsaison
Juni – August

Nebensaison
Mai und September

2 – RENAULT TRAFIC O.Ä.



4	4	2	2	nein



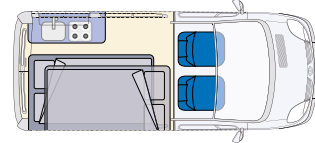
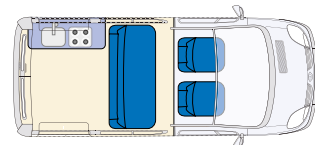
Hauptsaison
Juni – August

Nebensaison
Mai und September

3 – RENAULT MASTER O.Ä.



4	5	4 – 5	4	nein



Hauptsaison
Juni – August

Nebensaison
Mai und September

ALLGEMEINE HINWEISE

- Mindestalter 21 Jahre, Führerscheinbesitz mind. 1 Jahr.
- Reservierungen nur für Fahrzeugtypen. Die Grundrisse sind Beispiele und können vor Ort variieren.
- Bei Überschneidungen von Saisonzeiten wird die Miete tageweise abgerechnet.
- Die Annahme / Rückgabe des Campers muss zu den Öffnungszeiten 8:00–17:00 Uhr erfolgen.
- Mindestmietdauer: 3 Tage
- Bei Abholung des Wagens muss der Hauptmieter eine Kreditkarte als Sicherheit vorlegen.
- Es gelten die aktuellen Mietbedingungen von Happy-Campers.

AUSSTATTUNG

Alle Happy Campers verfügen über Benzin- oder Dieselmotor mit Schaltgetriebe; Waschbecken mit fließend Wasser, Kühlbox oder Kühlschrank, Radio, gasbetr. Kochplatte, Küchenutensilien für 4 Personen, Standheizung, Bettwäsche, Stauraum unter dem Bett. Keine Dusche.





DER 4X4 - PICK UP CAMPER X

Dieser **Hochlandcamper** ist geeignet für alle, die das Hochland während Ihrer Reise intensiv und im eigenen Tempo erleben möchten. Die **Pick Up-Fahrzeuge** mit **Allradantrieb** sind für die **Hochlandpisten** zugelassen und die Aufbauten verfügen über die nötige Grundausstattung für den Campingurlaub. Durch das praktische Klappdach ist der Camper weniger windanfällig.

X - TYP TOYOTA HILUX 4X4

Kategorie X ist optimal geeignet für 2 Erwachsene ggf. mit 1 Kind. Zwei Personen schlafen oben, Tisch und Bänke lassen sich zu einem zweiten Bett umbauen.

4	2	1 - 2	2	nein

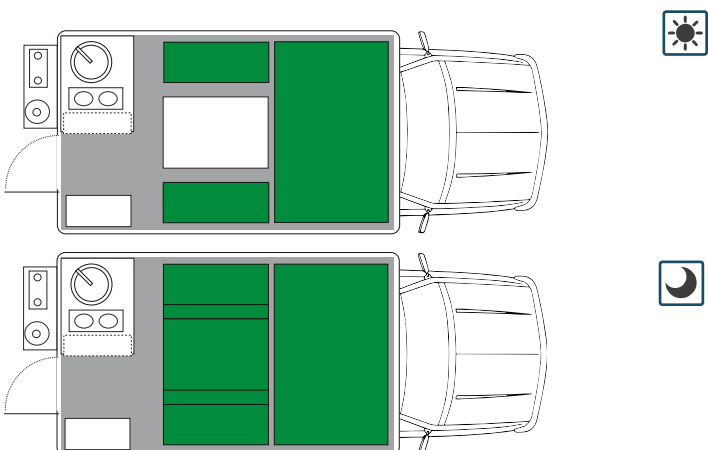
AUSSTATTUNG
 Waschbecken (elektr. Pumpe), Kühlschrank (220 V, 12V, Gas), Diesel-Standheizung, Wassertank (10 l), Küchenzeile inkl. 2-Flammen-Gasherd, Steckdose 220 V (wenn angeschl.), USB-Anschl., 12V Zigarettenanzünder, Platz für 1 Gasflasche. Aufklappen des Daches per Knopfdruck. Töpfe und Pfannen, Kaffeefilter, Thermoskanne, Schneidebrettchen, Teller und Becher, Koch- und Essbesteck, Besen und Schaufel, Geschirrtuch und Spüllappen.

TECHNISCHE DATEN
 Pick up Camper Typ Toyota Hilux mit Allradantrieb, Dieselmotor mit Schaltgetriebe
 Fahrzeugmasse: (LxBxH): 5,3 m x 1,9 m x 2,3-2,8 m
 Bettgrößen: ca. 1,9 m x 1,2 m (Alkhoven) / 1,9 m x 0,8 m (unten)

Reisen mit dem Wohnmobil

Reisen mit dem Wohnmobil ist die beste Möglichkeit Island zu entdecken, wenn Sie dabei volle Freiheit und Flexibilität genießen möchten. Sie entscheiden jeden Tag aufs Neue über Ihre persönliche Reiseroute, ohne dabei an bestimmte Übernachtungsorte gebunden zu sein. Allein Ihre eigenen Wünsche oder die Wetterkarte bestimmen die Fahrtrichtung. Dabei müssen Sie nicht einmal auf einen gewissen Komfort verzichten, denn unsere Fahrzeuge sind sehr gut ausgestattet. Entdecken Sie die schönsten Orte Islands auf eigene Faust! Unsere Beratung steht Ihnen jederzeit zur Verfügung.

Beispiel Grundriss Tag und Nacht (kann je nach Fahrzeugmodell variieren):





SEEREISEN RUND UM ISLAND & GRÖNLAND

Erleben Sie komfortabel die einzigartige **Natur Grönlands** und **alle Höhepunkte Islands** hautnah auf einer besonderen Seereise. Unser erfahrenes Expeditionsteam besteht aus isländischen **Reiseleitern**, die fließend **deutsch und englisch** sprechen und Ihnen einen authentischen Einblick in **Kultur und Natur** geben. Nur etwa **210 Gleichgesinnte** werden mit Ihnen dieses Erlebnis teilen. Dank der relativ geringen Schiffsgröße und einem eisverstärkten Rumpf ist die wendige OCEAN DIAMOND bestens für Reisen in **arktische Gewässer** geeignet – und das abseits herkömmlicher Kreuzfahrtrouten. Nutzen Sie auch unsere attraktiven Kombinationsrabatte «Land und Meer»!





ERLEBEN SIE DAS LAND AUS FEUER UND EIS

Lernen Sie auf dieser 10-tägigen Reise rund um Island die **Höhepunkte der Insel** kennen und erfahren Sie an Bord mehr über die Lebensart und die Gewohnheiten der isländischen Bevölkerung.

TAG 1 | REYKJAVIK

Eine komfortable Anreise bietet unser Fly & Cruise Paket, das Sie optional bequem hinzubuchen können. Die OCEAN DIAMOND erwartet Sie im Zentrum Reykjaviks, Einschiffung 16-18 Uhr. Der internationale Flughafen Keflavik liegt ca. 45 Minuten von Reykjavik entfernt. Bei einer individuellen Anreise sollte daher die Ankunft bis spätestens 16 Uhr erfolgen.

TAG 2 | STYKKISHOLMUR

Stykkisholmur ist Ausgangspunkt unserer Erkundungen auf der Snaefellnes-Halbinsel, die oftmals als «Island im Miniaturformat» bezeichnet wird. Vielseitige und faszinierende Eindrücke erwarten Sie.

TAG 3 | ISAFJÖRDUR

Das idyllische Städtchen Isafjörður ist der Hauptort der Westfjorde. Tafelberge und dramatische Fjorde dominieren die hiesige Landschaft. Isafjörður ist idealer Ausgangspunkt unserer optionalen Ausflüge: Genießen Sie die Stille und Einsamkeit beim Kajakfahren oder besuchen Sie den beeindruckenden Dynjandi-Wasserfall.

TAG 4 | SIGLUFJÖRDUR / HRISEY

Am heutigen Morgen erreichen wir die Stadt Siglufjörður, einstiges Zentrum der Heringsindustrie. Bei einem optionalen Besuch des örtlichen Heringsmuseums erleben Sie nochmals das goldene Zeitalter des «Heringbooms». Am frühen Nachmittag besuchen wir Hrisey, die zweitgrößte Insel Islands.

TAG 5 | FLATEY / HUSAVIK

Nach einem Abstecher auf die kleine Insel Flatey, wo die einheimische Vogelwelt besonders gut zu beobachten ist, erreichen wir Husavik. Bewundern Sie bei einem Rundgang durch den Ort die Husavikurkirkja, eine eindrucksvolle Holzkirche aus dem Jahr 1907 oder besuchen Sie das Walmuseum und erfahren Sie mehr über die «Riesen der Meere». In der geschütz-

ten Bucht von Skjalfandi tummeln sich bis zu 15 verschiedene Walarten sowie Delfine.

TAG 6 | HUSAVIK

Husavik ist Ausgangspunkt von optionalen Ausflügen: Nehmen Sie an einer Busfahrt zum Myvatn See teil, eine der schönsten Gegenden Nord-Islands, und besuchen Sie den «Götterwasserfall» Godafoss, bevor ein wohltuendes Bad im Myvatn Geothermalbad auf Sie wartet. Auch wenn Sie mit dem Mietwagen die Umgebung individuell erkunden möchten, helfen wir Ihnen gerne weiter.

TAG 7 | SEYDISFJÖRDUR

Charakteristisch für die Region sind die male- rischen Fischerdörfer, die steilen Berghänge und die einzigartigen Panoramaausblicke. Nehmen Sie an einem optionalen Ausritt teil.

TAG 8 | DJUPIVOGUR

Unser heutiges Ziel ist der Fischerort Djupivogur, ein guter Ausgangsort unseres optionalen Ausflugs zur einzigartigen Gletscherlagune Jökulsarlon. Erleben Sie, wie regelmässig riesige Eisblöcke vom Gletscher Breidamerkurjökull ins Wasser brechen und als Eisberge auf der Lagune umhertreiben.

TAG 9 | VESTMANNAEYJAR (WEST-MÄNNERINSELN)

Die Islands Küste vorgelagerten Vestmannaeyjar, so der isländische Name der Westmännerinseln, entstanden bei submarinen Vulkanausbrüchen vor nur etwa 10.000 Jahren. Auf einer optionalen Bustour lernen Sie die Geschichte der Westmännerinsel näher kennen.

TAG 10 | VESTMANNAEYJAR (WEST-MÄNNERINSELN)

Am Morgen erreichen wir den Hafen von Reykjavik. Nach dem Frühstück ist es an der Zeit, Abschied von der OCEAN DIAMOND zu nehmen. Sollten Sie unser Fly & Cruise Paket optional hinzugebucht haben, verlängert sich die Reise um eine Nacht in Reykjavik.

Die Ankunftszeit in Reykjavik ist abhängig von den jeweiligen Wetterbedingungen. Bei einer individuellen Abreise sollte der Rückflug frühestens am Tag der Ausschiffung ab 14 Uhr erfolgen.

	Ankunft	Abfahrt
Tag 1 Reykjavik Islands Hauptstadt		20:00
Tag 2 Stykkisholmur Erleben Sie die Snaefellnes-Halbinsel	07:30	19:00
Tag 3 Isafjörður Hauptort der Westfjorde	07:00	17:00
Tag 4 Siglufjörður Fischerort im Norden	08:00	12:00
Hrisey Erkunden Sie die Vogelwelt	08:00	12:00
Tag 5 Flatey Erleben Sie Fauna und Flora	06:00	10:15
Husavik Erkunden Sie die Vogelwelt	12:00	
Tag 6 Husavik Erleben Sie den Myvatn-Region		18:00
Tag 7 Seydisfjörður Lernen Sie die Ostfjorde kennen	12:00	22:00
Tag 8 Djupivogur Erkunden Sie die Gletscherlagune Jökulsarlon	06:00	16:00
Tag 9 Vestmannaeyjar Der Südküste vorgelagerte Vulkaninseln	09:00	18:30
Tag 10 Reykjavik Ankunft in Reykjavik	08:00	



10 TAGE HÖHEPUNKTE ISLAND

TERMINE, PREISE UND LEISTUNGEN
SIEHE SEPARATE LISTE



ERLEBNIS ARKTIS

ANSCHLUSSPROGRAMME GRÖNLAND

Nutzen Sie Ihre **Islandreise** für einen Besuch in Grönland. Die **grösste Insel der Welt** liegt nur 2 Flugstunden entfernt. Schwimmende Eisberge, bunte Inuit Siedlungen und majestätische Bergmassive erwarten die Reisenden!

6 TAGE OSTGRÖNLAND – TASIILAQ

An der 2700 km langen Küste gibt es nur zwei Siedlungen: Tasiilaq und Kulusuk im grössten Nationalpark der Welt!

1. TAG | REYKJAVIK – TASIILAQ

Flug von Reykjavik nach Kulusuk, anschliessend ca. 15 Min. Helikopterflug oder per Boot weiter nach Tasiilaq. Erleben Sie Grönland hautnah – klare Luft, Eisberge in den verschiedensten Formen und Farben und eine gewaltige Natur. Im «Roten Haus», einem familiären Gästehaus mit Sauna und Sonnenterrasse checken Sie für 5 Nächte ein.

2. – 5. TAG | TASIILAQ

Der Ort Tasiilaq mit seinen rund 2000 Einwohnern ist das kulturelle und wirtschaftliche Zentrum an der Ostküste. Während eines geführten Rundganges durch den Ort erfahren Sie viel Wissenswertes zum Leben hier. Auf einem Bootsausflug in die Fjorde umgeben vom mächtigen Inlandeis (Dauer c. 6–8 Std.) erleben Sie das Polarmeer. Sie können sich je nach Wetter verschiedenen Ausflügen vor Ort anschliessen. Weitere Details auf Anfrage.

6. TAG | RÜCKFLUG REYKJAVIK

Transfer zum Heliport und Flug nach Kulusuk und Weiterflug nach Reykjavik.



**6 TAGE OSTGRÖNLAND
8 TAGE SÜDGRÖNLAND**

TERMINE, PREISE UND LEISTUNGEN
SIEHE SEPARATE LISTE

8 TAGE SÜDGRÖNLAND – I GALIKO, QAQORTOQ, NARSAQ, QASSIARSUQ, QOOROQ GLETSCHER

Tikilluaritsi – Willkommen in Grönland. Dieses herrliche Land mit seinen grünen und blumenreichen Tälern, tiefen Fjorden in denen gewaltige Eisberge treiben, endlosen Weiten und riesigen Gletschern entzieht sich unserer Vorstellungskraft und prägt sich tief ein. Speziell auf dieser Reise werden Sie immer wieder auf Reste alter Wikinger-Siedlungen stossen.

1. TAG | REYKJAVIK – NARSARSUAQ – I GALIKO

Taxi Transfer zum Flughafen Reykjavik, Flug nach Narsarsuaq. Transfer zum Hafen, kurze Schiffsfahrt, begleitet von kleinen Eisbergen nach Itilleq. Auf dem Königsweg spazieren Sie zur Siedlung Igaliko (ca. 1 1/2 Std., ohne örtl. Reiseleitung, inkl. Gepäcktransport). Mit Vorbestellung sind Personen-Transfers möglich (ges. für Hin/-Rückfahrt pro Pers. CHF 55.–). 2 Nächte in Igaliko. Abendessen.

2. TAG | I GALIKO – FREI

Freier Tag. Der verträumte Ort Igaliko liegt in einer geschützten Bucht, in herrlicher Natur- und Kulturlandschaft. Erkunden Sie die Siedlung mit den Ruinen der Wikinger Bischofskirche. Ein idealer Ausgangspunkt zum Wandern. Abendessen.

3. TAG | I GALIKO – QAQORTOQ

Sie wandern zurück nach Itilleq, das Gepäck wird transportiert. Ein Schiff bringt Sie ins Städtchen Qaqortoq (2 Nächte). Je nach Zeit kann das liebevoll gestaltete Museum (ca. CHF 6.–) und die einzige Gerberei Grönlands (ca. CHF 12.–) besucht werden.

4. TAG | QAQORTOQ – BOOTSAUSFLUG HVALSEY KIRCHE (OPTIONAL)

Freier Tag. Es bietet sich eine Wanderung

(ohne Führung) in der Umgebung der Stadt an, oder fakultativ die Möglichkeit, an dem Bootsausflug zur Ruine der Hvalsey Kirche aus der Wikingerzeit, teilzunehmen. Dauer 3–4 Std.; ab min. 2 Pers: CHF 130.–.

5. TAG | QAQORTOQ – NARSAQ

Transfer zum Hafen, Schiffsfahrt durch den Eriks Fjord nach Narsaq (2 Nächte). Diese, etwa 1.600 Einwohner zählende Siedlung ist eine moderne, junge Gemeinde mit Handwerksbetrieben und einer geschäftigen Fischindustrie. Sie gibt uns einen Einblick in die heutige Lebensweise der Inuit.

6. TAG | NARSAQ – BOOTSAUSFLUG INLANDEIS (OPTIONAL)

Freier Tag. Fakultativ können Sie teilnehmen an einem Bootsausflug zum Inlandeis über den Ikerssuaq-Fjord zum Zwillingsgletscher. Landgang (ca. 1 Std.) mit der Möglichkeit direkt zum Gletschereis zu wandern (Hin-/zurück ca. 600 m, ohne Führung). Dauer ca. 4 Std., ab mind. 2 Pers., (nur ab Narsaq möglich) Preis: CHF 145.–.

7. TAG | NARSAQ – QASSIARSUK

Vormittags Transfer zum Hafen. Schiffsfahrt nach Qassiarsuk auf der Narsaq Halbinsel. In Qassiarsuk, dem historischen Brattahlid der Wikinger, sind die Fundamente der Nordmänner-Siedlung noch erkennbar. Weiters besichtigen Sie im Qooroq Fjord die Abbruchkante des Qooroq Gletscher inmitten der treibenden Eisberge. Rückkehr nach Narsarsuaq. Übernachtung. Abendessen im Hotel.

8. TAG | RÜCKREISE

Nach dem Frühstück bleibt noch Zeit für einen Besuch des Narsarsuaq Museums (ca. CHF 4.–). Transfer zum Flughafen. Rückflug von Narsarsuaq nach Reykjavik.



HÖHEPUNKTE GRÖNLANDS

10-TÄGIGE HOTELREISE

Erleben Sie die schönsten Sehenswürdigkeiten und Naturschauspiele in Nordwest-Grönland. Erkunden Sie den atemberaubenden **Ilulissat Eisfjord**, die wildromantische Natur am **Eqi Sermia Gletscher**, eine grönländische Siedlung sowie das faszinierende **grönländische Inlandeis** bei **Kangerlussuaq**. Kleine Gruppe mit min. 6, max. 12 Teilnehmern.

1. TAG | ANREISE – KOPENHAGEN

Individuelle Anreise nach Kopenhagen, Übernachtung.

2. TAG | KOPENHAGEN – KANGERLUSSUAQ – AUSFLUG INLANDEIS

Das Abenteuer Grönland startet mit dem Linienflug von Kopenhagen nach Kangerlussuaq. Nachmittags Ausflug durch die Tundra zum Russel Gletscher oder zum Punkt 660 (je nach Witterungsbedingungen), von wo aus Sie die Abbruchkante des Inlandeises beobachten und in aller Stille diese Kulisse geniessen können. Anschliessend Rückfahrt nach Kangerlussuaq. Abendessen und Übernachtung im Hotel Kangerlussuaq.

3. TAG | ILULISSAT – BOOTSAUSFLUG EISFJORD IN DER MITTERNACHTSSONNE

Inlandflug von Kangerlussuaq nach Ilulissat und Transfer zum Hotel (3 Nächte). Anschliessend orientierender Rundgang durch Ilulissat. Die kleine Stadt ist das kulturelle und wirtschaftliche Zentrum Nordwestgrönlands und bezaubert durch die vielen Holzhäuser und die traumhafte Lage direkt am Meer: In der vorgelagerten Diskobucht lassen sich die zu 30 m aus dem Wasser ragenden Eisberge bestaunen. Am Abend Start einer erlebnisreichen Bootsfahrt (ca. 2 Std.) in den Ilulissat Eisfjord. Die gewaltigen Eisberge mit ihren phantasievollen Formen im sanften Licht der Mitternachtssonne zu erleben, ist einmalig. Abendessen jeweils im Hotel.

4. TAG | BOOTSAFART EQI GLETSCHER

Am Morgen Transfer zum Hafen. Ca. 3-4-stündige Bootsfahrt gegen Norden zum Eqi Gletscher. Die Gletscherfront des Eqi erstreckt sich über etwa 2,5 km und ist bis zu 200 Meter hoch. Mittagessen an Bord (inklusive). Am Nachmittag Rückkehr nach Ilulissat und Transfer zum Hotel.

5. TAG | WANDERUNG SERMERMIUT TAL

Während einer Wanderung (ca. 3-5 Std.) in das Sermermiut Tal besichtigen Sie freigelegte Grundsteine alter Inuit Wohnstätten. Der Weg führt direkt bis vor den Eisfjord. Bestaunen Sie die Eisgiganten und lassen Sie die faszinierenden Eindrücke auf sich wirken. Weitere fakultative Bootsausflüge werden angeboten (Vorausbuchung empfohlen).

6. TAG | ILIMANAQ – ILIMANAQ LODGE

Nach dem Frühstück Transfer zum Hafen von Ilulissat. Anschliessend Fahrt im Ausflugsboot (ca. 1 Std.) entlang der Mündung des Ilulissat Eisfjords Richtung Süden zur Siedlung Ilimanaq. Die ca. 100 Bewohner dieser Siedlung leben grösstenteils noch von Fischfang und Jagd. Sie beziehen für eine Nacht die komfortablen Ferienhäuschen der Ilimanaq Lodge.

In der Bucht tummeln sich häufig auch Wale, die mit etwas Glück direkt von den Ferienhäusern aus gesehen werden können. Bei einem anschliessenden Rundgang erhalten Sie einen ersten Eindruck von der grönländischen Siedlung mit ihren bunten Holzhäusern. Im Restaurant des hübsch restaurierten «alten Handelshauses» bietet sich die Möglichkeit zum Mittagessen (ca. CHF 32.–). Hier erhalten Sie auch das Abendessen und das Frühstück (inkl.).

Am Nachmittag erkunden Sie nochmals mit Ihrer Reiseleitung den Ort und seine Umgebung. Bei günstiger Witterung unternehmen Sie eine leichte Wanderung in die arktische Landschaft in Küstennähe oder ins Hinterland von Ilimanaq (Trittsicherheit erforderlich, Teilnahme freigestellt).

7. TAG | ILULISSAT

Nach dem Frühstück Abreise. Das Ausflugsboot bringt Sie zurück nach Ilulissat. Transfer zum Hotel und 2 Übernachtungen. Abendessen jeweils im Hotel. Sie haben die Möglichkeit, Ilulissat auf eigene Faust nochmals zu erkunden.

8. TAG | ILULISSAT

Sie haben den Tag zur freien Verfügung. Unser Tipp: Bootsausflug (fakultativ) in Richtung Norden durch die Diskobucht nach Rodebay. Hier scheint die Zeit noch nahezu stillzustehen, liegt der Ort doch nur 15 km nördlich vom lebendigen und quirligen Ilulissat entfernt. Nur 30 kleine bunte Holzhäuser und ca. 50 Einwohner, keine Strassen und auch keine Autos. Sie können an einem geführten Rundgang durch den Ort teilnehmen.

9. TAG | ILULISSAT – KANGERLUSSUAQ – KOPENHAGEN

Nach dem Frühstück Transfer zum Flughafen und Flug von Ilulissat via Kangerlussuaq nach Kopenhagen, wo Sie eine letzte Nacht verbringen.

10. TAG | RÜCKREISE

Individuelle Rückreise



10 TAGE HOTELREISE

TERMINE, PREISE UND LEISTUNGEN
SIEHE SEPARATE LISTE



ISLAND – EIN ANGLERPARADIES

Die Westfjorde sind eine Traumdestination für Meeresangler. Unvorstellbare Mengen von Fischen tummeln sich vor der Küste: z.B. Dorsch, Seelachs, Heilbutt, Schellfisch, Seeteufel, Schollen, Rotbarsche und Steinbeisser, in kapitaler Grösse. In den Seen und Flüssen locken die wilden Bachforellen, kämpferischen arktischen Saiblinge und der atlantische Lachs. Dazu die atemberaubenden Fjordlandschaften, schroffen Hochebenen, weiten Täler, unberührten Seen und Flüsse – wild, urwüchsig und rau – einmalig die Kulisse, einmalig die Menge und Grösse des Fanges! Neben unseren Angeboten unter www.schinootours.ch/de/Angelreisen organisieren wir Ihnen gerne auch hier Ihre individuelle Anglerreise.



Wir gestalten
mit Leidenschaft ...

... und nehmen Ihnen
den Druck ab

Das sagt Schinoo Tours über uns:

«Schnell, flexibel,
serviceorientiert –
einfach so, wie man sich
einen Partner für Printprojekte
aller Art wünscht»

regio/print ag
Die Druckerin in Ihrer Nähe

3612 Steffisburg | www.regioprint.ch

IMPRESSUM

Produktion: Schinoo Tours GmbH, CH-Steffisburg

Texte: Lotti Plüss, IPT

Fotos: Stefan Pfander, Lotti Plüss, Adobe Stock, IPT

Layout: Regioprint AG, CH-Steffisburg

Titelillustrationen: Adobe Stock

Haftungsausschluss

Dieser Katalog wurde mit grosser Sorgfalt produziert. Für die Korrektheit aller Text- und Preisangaben kann dennoch keine Gewähr übernommen werden. Bei allen Angeboten gelten, sofern nicht anders vermerkt, die AGB's von Schinoo Tours GmbH, die auf unserer Website www.schinootours.ch einsehbar sind und die unseren Kunden mit jeder Offerte zugestellt werden. Bei allen Angeboten bleiben Preisänderungen vorbehalten.

HURTIGRUTEN EXPEDITIONS

2022-2023
Arktika | Antarktika
Nordatlantische Passage | Grönland
Island | Grönland | Spitzbergen
Hudson Bay | Karibik und Mittelamerika
Südamerika | Galapagos-Inseln
Pazifische Ozean | Longe
Tasmanien

EXPEDITIONS- SEEREISEN

Entdecken Sie im Katalog
auf unserer Website
die **Expeditions-Seereisen**
mit den Hurtigruten nach
**Island, Grönland,
Spitzbergen und Alaska.**

www.schinootours.ch

Entdecken Sie mit uns neue Welten

Die unendliche Vielfalt des nordamerikanischen Kontinents, die Highlights abseits der Touristenströme in Island und Skandinavien in ein paar Zeilen zu beschreiben ist unmöglich, diese aber in eine individuelle Reise einzubauen unsere tägliche Arbeit. Teilen Sie uns Ihre Ideen und Wünsche mit oder

buchen Sie bei uns eine persönliche Reiseberatung (Dauer 1 – 1.5 Std., im Reisebüro oder übers Internet). Darauf basierend erstellen wir Ihnen einen Vorschlag für Ihre individuelle Reise. Dabei setzen wir unsere sehr detaillierten Destinations- und Reiseorganisations-Kenntnisse ein, die wir uns auf vielen Reisen und über Jahre erarbeitet haben.



Alaska / Yukon

im Mietwagen oder Motorhome individuell entdecken



West – Ost Kanada

Individuell unterwegs im Westen und Osten Kanadas



USA

Individuell unterwegs im Land der unbegrenzten Möglichkeiten



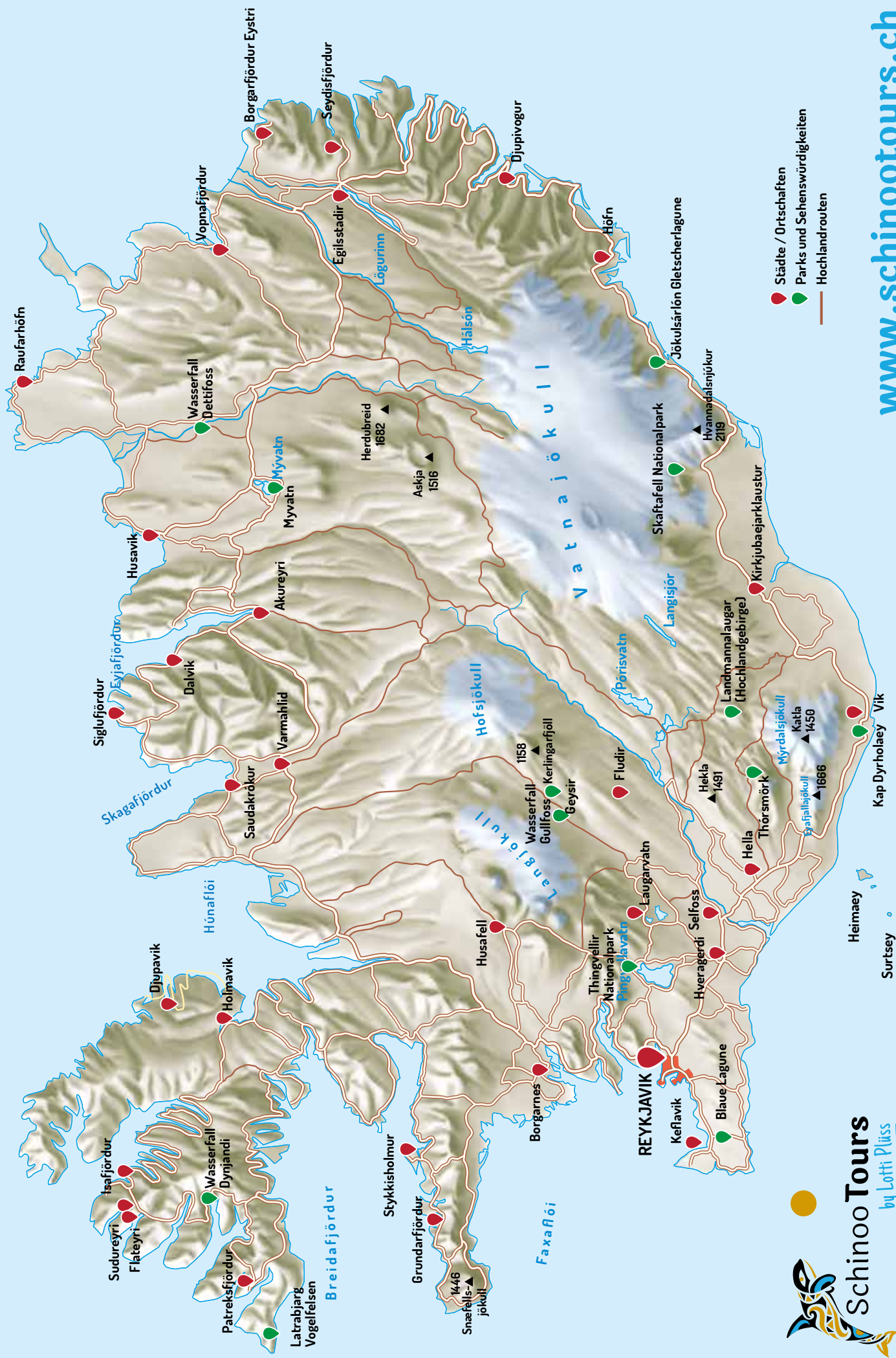
Skandinavien

zu Land, Wasser, auf Schienen oder Schneespuren entdecken



Island

Ihre individuelle Reise zu den Highlights in Island



Schinoo Tours
 by Lotti Plüss

www.schinootours.ch